Conto Corrente colla Posta *Pubblicazione trimestrale N. 132*

G.B. PARAVIA E C.

CASA PREMIATA CON MEDAGLIA D'ORO DEL MIN. D'AGRICOLTURA, INDUSTRIA E COMMERCIO ALL'ESPOSIZIONE INTERNAZIONALE DI TORINO DEL 1911 - DUE MEDAGLIE D'ORO DEI BENEMERITI DELLA PUBBLICA ISTRUZIONE

TORINO - ROMA - MILANO - FIRENZE - NAPOLI - PALERMO
GENOVA, Libreria A. MONTALDO

STORIA
E
GEOGRAFIA

CATALOGO N. 6
:: 1914 ::

STORIA
E
GEOGRAFIA

CATALOGO N. 0

ESPOSIZIONE INTERNAZIONALE DEL LIBRO
E D'ARTE GRAFICA
LIPSIA 1914

CATALOGO N° 6

DITTA

G. B. PARAVIA & C.

TORINO - MILANO - FIRENZE
ROMA - NAPOLI - PALERMO

PUBBLICAZIONI
DI STORIA E GEOGRAFIA

Questo Catalogo, che la Casa Editrice G. B. Paravia e C. presenta all'Esposizione Internazionale di Lipsia, vuol essere considerato non quale un semplice Listino speciale delle opere di Geografia e di Storia, del Materiale cartografico e di tutti i Sussidi didattici per l'insegnamento delle due suddette discipline; ma come indice, dimostrazione e prova dell'alto grado di perfezione cui la Ditta è pervenuta in tale materia, e del merito singolarissimo di avere emancipato la pubblica istruzione in Italia dalle importazioni e imposizioni straniere.

Ordinata con criteri tecnico-scientifici tutta la produzione editoriale per l'insegnamento della Geografia e della Storia, la Casa Paravia ha potuto verificare che il favore degli Enti pubblici e dei Docenti è cresciuto man mano che, per effetto appunto di tale ordinamento, se ne manifestarono e riconobbero i pregi. Ciascuna opera fu oggetto di

cure minuziose, di severissime revisioni, di rinnovamenti profondi, impiegando a ciò l'esperienza, la dottrina e il fervore de' più insigni Maestri.

Scorrendo questo Catalogo, il lettore potrà farsi un concetto dell'importanza di tutta l'opera della Casa, dai Plastici geografici agli Atlanti, dalle grandi Carte murali ai Globi, dai Lavori di Geografia ai Libri di Testo per le scuole e per i dotti. Hugues, Dalla Vedova, Roggero, Minutilli, Cora, Cherubini, Mori, Locchi, Ghisleri, Errera, Fritzsche, Tortolani, Gribaudi, Rinaudo, Comba *ed altri chiarissimi nomi della Scienza geografica e storica hanno prestato alla Ditta la loro attività, il loro sapere, la loro fama.*

E però oggi può presentare a Lipsia un saggio delle sue edizioni e produzioni di Storia e Geografia, con la piena fiducia di vedersi ne' propri sforzi sorretta, confortata, rimeritata dall'approvazione e dal favore degli studiosi e dei pubblici poteri.

Giugno 1914.

G. B. PARAVIA E COMP.

Vedasi alle pagg. 70-71 l'Indice alfabetico degli Autori e l'Ordine delle Materie.

DITTA G. B. PARAVIA E COMP.

1. - Testi di Storia e Geografia.

BERRINI O. — Istituzioni, usi e costumi dei Greci e dei Romani . . . . . L. 1 40

BERTOLINI F. — Storia contemporanea d'Italia narrata alla gioventù . . . . . L. 1 40

BONARDI A. — Storia d'Italia.
Tre volumi con illustrazioni e cartine geografiche per *Scuole tecniche*.
Vol. I - Dalle origini di Roma a Carlo magno . . . L. 1 60
» II - Da Carlo magno a Cristoforo Colombo . . . » 2 20
» III - Da Cristoforo Colombo ai nostri tempi . . . » 2 —

BONARDI A. - GALANTI A. - ZIPPEL G. - RAULICH I. Corso di storia antica, medioevale, moderna e contemporanea.
Cinque volumi in-8 con illustrazioni e cartine geografiche per le *Scuole medie superiori* e per le *persone colte*.
Manuale di Storia orientale, greca e romana (BONARDI A.):
Vol. I - Storia orientale e greca (4ª ginnasiale) . . L. 2 —
» II - Storia romana (5ª ») . . » 2 —
Manuale di Storia del medio Evo dal 476 al 1313 (GALANTI A.) » 4 —
Manuale di Storia moderna d'Europa e specialmente d'Italia dal 1313 al 1748 (ZIPPEL G.) . . . . . » 3 —
Manuale di Storia contemporanea d'Europa e specialmente d'Italia dal 1750 ai giorni nostri (RAULICH I.) . . » 4 —

BONARDI A. - GALANTI A. - ZIPPEL G. - RAULICH I. Corso di storia
ridotto da E. VANNI-REBECCHINI e T. TORTORA, in 3 vol. per le *Scuole normali*.
Manuale di storia orientale, greca e romana . . . L. 3 50
Manuale di storia del medio evo, dal 476 al 1492 . . » 3 60
Manuale di storia moderna e contemporanea dal 1492 ai giorni nostri . . . . . » 4 —

DITTA G. B. PARAVIA E COMP.

BONARDI A. - GALANTI A. - ZIPPEL G. - RAULICH I.
Corso di storia.

Tre volumi in-8, con illustrazioni e cartine storiche, rilegati in tela per gli *Istituti tecnici*.

Vol. I (1ª classe) - Storia antica e del medio evo fino all'anno 888 dell'èra volgare (GALANTI A.) . . . L. 4 —
» II (2ª classe) - Storia medievale e moderna dall'888 al 1714 (GALANTI A. e ZIPPEL G.) . . . . . » 4 —
» III (3ª classe) - Storia moderna e contemporanea dal 1714 ai nostri giorni (RAULICH I.) . . . . . » 3 40

BORGOGNO G. — Elementi di Geografia

per le scuole elementari superiori . . . . . L. 0 40

— Storia patria

per la 3ª classe elementare . . . . . » 0 20

BRUNETTI N. — Sommario storico universale esposto cronologicamente e sincronicamente

3ª edizione ampliata e migliorata . . . . . L. 3 —

CAPASSO G. — Manuale di storia patria.

Tre volumi per le *Scuole tecniche*.

Vol. I - Storia d'Italia dai tempi primitivi all'anno 774 d. C. L. 1 50
» II - Storia d'Italia dall'anno 774 a Cristoforo Colombo » 1 20
» III - Storia d'Italia dall'anno 1494 all'anno 1900, con notizie sulla costituzione politica del Regno d'Italia » 1 60

— Manuale di storia patria.

Tre volumi per le *Scuole complementari*.

Vol. I - Storia d'Italia dai tempi primitivi all'anno 774 d. C. L. 1 50
» II - Storia d'Italia dall'anno 774 all'anno 1559 . . » 1 20
» III - Storia d'Italia dall'anno 1559 all'anno 1900, con notizie sulla costituzione politica del Regno d'Italia » 1 50

— Manuale di storia patria.

Tre volumi per le *Scuole ginnasiali inferiori*.

Vol. I - Storia d'Italia dai tempi primitivi all'anno 476 d. C. L. 1 20
» II - Storia d'Italia dall'anno 476 all'anno 1748 . . » 1 40
» III - Storia d'Italia dall'anno 1748 all'anno 1900, con notizie sulla costituzione politica del Regno d'Italia » 0 80

COMANI-MARIANI G. — La patria ed i nostri avi.

Breve sommario di storia d'Italia per le giovinette della 5ª classe elementare . . . . . L. 0 60
— — ad uso della 6ª classe . . . . . » 0 70

TORINO - ROMA - MILANO - FIRENZE - NAPOLI - PALERMO

DITTA G. B. PARAVIA E COMP.

COMBA E. — Compendio della storia d'Italia

rifatto da L. CALAMASSI. Due volumi.

Vol. I - Dalle origini di Roma alla dominazione dei Longobardi in Italia . . . . . L. 1 20

Vol. II - Dall'anno 476 ai nostri giorni . . . . . » 1 60

COMBA E. — Breve corso di geografia teorico-pratica

per le *Scuole elementari superiori* . . . . . L. 0 70

— Testo-atlante di geografia teorico-pratica

nuovamente riordinato dal Dott. C. ERRERA:

per la 4ª classe elementare . . . . . L. 0 70

per la 5ª classe elementare . . . . . » 0 80

per la 6ª classe elementare . . . . . » 0 90

— Compendio di geografia

con carte geografiche ed incisioni ad uso delle *Scuole medie inf.* L. 2 80

CORTI S. — Le Province d'Italia descritte sotto l'aspetto geografico e storico, in collaborazione dei Prof.ri G. MARINELLI, PIERFELICI-LOCCI M., ROLLONE L. e TORTOLANI M.

con incisioni illustrative e carte geografiche e ferroviarie.

☛ *Sono pubblicate le seguenti province:*

Toscana:
- N. 1. Firenze. *
- » 2. Pisa.
- » 3. Livorno.
- » 4. Lucca. *
- » 5. Massa-Carrara.
- » 6. Arezzo.
- » 7. Siena.
- » 8. Grosseto. *

Sicilia:
- N. 10. Palermo. *
- » 11. Messina.
- » 12. Catania.
- » 13. Caltanissetta.
- » 14. Girgenti.
- » 15. Trapani. *
- » 16. Siracusa. *

Lombardia:
- N. 17. Milano. *
- » 18. Bergamo.
- » 19. Como.
- » 20. Brescia.
- » 21. Cremona.
- » 22. Mantova. *
- » 23. Pavia.
- » 24. Sondrio.

Campania:
- N. 25. Napoli. *
- » 26. Caserta.
- » 27. Salerno.
- » 28. Avellino (*esaur.*
- » 29. Benevento.

Puglie:
- N. 30. Bari.
- » 31. Foggia. *
- » 32. Lecce. *

Basilicata:
- N. 33. Potenza (*esaur.*).

Calabria:
- N. 34. Cosenza. *
- » 35. Catanzaro (*es.*).
- » 36. Reggio Calabria.*

Abruzzi e Molise:
- N. 37. Chieti.
- » 38. Aquila (*esaur.*).
- » 39. Teramo.
- » 40. Campobasso.

Piemonte:
- N. 41-41 *bis*. Torino **
- » 42. Cuneo.
- » 43. Novara. *
- » 44. Alessandria.

Sardegna:
- N. 45. Cagliari (*esaur.*).
- » 46. Sassari (*esaur.*).

Liguria:
- N. 47-47 *bis*. Genova. **
- » 48. Porto Mauriz.

Veneto:
- N. 49. Venezia.
- » 50. Verona.
- » 51. Vicenza
- » 52. Belluno.
- » 53. Padova.
- » 54. Rovigo.
- » 55. Treviso.
- » 56. Udine (*esaurito*).

Emilia:
- N. 57. Bologna.
- » 58. Ferrara.
- » 59. Piacenza.
- » 60. Parma.
- » 61. Ravenna.
- » 62. Reggio Emilia.
- » 63. Modena.

Umbria:
- N. 65. Perugia. *

Lazio:
- N. 66. Roma. **

☛ I volumi segnati con ** costano **Una Lira**; quelli segnati con * costano **cent. 70**; tutti gli altri **cent. 50.**

TORINO - ROMA - MILANO - FIRENZE - NAPOLI - PALERMO

DITTA G. B. PARAVIA E COMP.

CORTI S. — **Nozioni di storia, geografia, grammatica, diritti e doveri, aritmetica, geometria e scienze**
per la 3ª classe elementare . . . . . L. 0 60

— **Racconti di storia**
per la 4ª classe elementare, con l'aggiunta di una appendice per le scuole che terminano con la 4ª classe . . . L. 0 60

— **Racconti di storia**
per la 5ª e 6ª classe elementare . . . . . L. 1 —

— **Ricordi storici per il popolo italiano, 1859-61**
con illustrazioni e 2 carte . . . . . L. 0 50

COSTANZI P. — **Racconti della storia d'Italia**
per la 3ª classe elementare . . . . . L. 0 25
per la 4ª classe elementare . . . . . » 0 40
per la 5ª classe elementare . . . . . » 0 60
per la 6ª classe elementare . . . . . » 0 50

DE' ROSSI G. e FERRI G. L. — **Roma dall'origine alla caduta dell'impero.**
Letture storiche scelte ed annotate. Ediz. illustr. con 50 incisioni L. 2 20

FABIETTI E. — **La Rivoluzione francese narrata al popolo.**
Edizione illustrata . . . . . L. 3 —

Fleury-Lamé. — **La Storia greca**
traduzione di E. PERODI . . . . . L. 1 20

— **La Storia ebraica**
traduzione di E. PERODI . . . . . » 1 —

FORNARI P. — **Storia patria dai tempi più remoti sino alla morte di Re Umberto I, re d'Italia**
narrata in cento giornate. 6ª edizione illustrata . . . L. 1 50
Legato in tela . . . . . » 2 50

— **L'Italia esposta e descritta con ricordi storici** L. 1 80

GALANTI A. — **Manuale di storia del medio evo dal 476 al 1313**
per le *Scuole medie superiori* . . . . . L. 4 —
Ridotto ad uso delle *Scuole normali* da E. VANNI-REBECCHINI e T. TORTORA . . . . . » 3 60

TORINO - ROMA - MILANO - FIRENZE - NAPOLI - PALERMO

DITTA G. B. PARAVIA E COMP.

GALANTI A. — Corso di storia orientale, greca e romana fino ai tempi di Augusto

per la prima classe del *Ginnasio moderno* . . . . . L. 2 40

— Corso di storia dell'Impero Romano e d'Italia nel medio evo (30 av. C. al 1192 dell'e. v.)

per la 2ª classe del *Ginnasio moderno* . . . . . L. 2 40

— Corso di storia antica e del medio evo fino all'anno 888 dell'e. v.

per gli *Istituti tecnici* (1ª classe). Un volume legato in tela . L. 4 —

GALANTI A. e ZIPPEL G. — Corso di storia medievale e moderna dall'888 al 1714

per gli *Istituti tecnici* (2ª classe). Un volume legato in tela . L. 4 —

GHISLERI A. — Geografia economica.

Nuovo corso per le *Scuole medie di commercio.*

Vol. I. - Geografia generale del globo, astronomica - fisica - biologica - antropica - economica; con 119 illustrazioni nel testo e 8 tavole colorate fuori testo . . . L. 4 —

GIAMBULLARI P. F. — Storia dell'Europa

con note di E. ROSA . . . . . L. 1 80

GRIBAUDI P. — Il mondo e L'Italia.

Corso di geografia politica ed economica per le *Scuole medie.*

Vol. I. - L'Asia . . . . . L. 2 50

L'Africa (in corso di stampa).

LOCCHI D. — Nozioni di geografia.

Testo atlante per la 4ª classe elementare . . . . L. 0 60

Testo atlante per la 5ª classe elementare . . . . » 0 80

LOCCHI D. e GAZZONE G. — Nozioni di geografia e storia

per la 4ª classe elementare. Edizione illustrata . . . L. 0 70

per la 5ª classe elementare . . . . . » 1 —

TORINO - ROMA - MILANO - FIRENZE - NAPOLI - PALERMO

DITTA G. B. PARAVIA E COMP.

MANFRONI C. — Breve storia d'Italia.

Tre volumi in-8 illustrati per il *Ginnasio inferiore:*

Vol. I - Dalle origini di Roma alla caduta dell'impero d'Occidente (1ª classe) . . . . . L. 1 60
» II - Dalle invasioni barbariche al trattato di Aquisgrana (2ª classe) . . . . . » 1 60
» III - Dal trattato d'Aquisgrana ai giorni nostri . . » 1 40

MINUTILLI F. — Elementi di geografia

ad uso delle *Scuole secondarie*, con incisioni e cartine geografiche L. 2 80

— L'Italia.

Geografia ad uso delle *Scuole secondarie* . . . . . L. 2 40

— L'Europa.

Geografia ad uso delle *Scuole secondarie* . . . . . L. 2 50

— Geografia

pel 1° anno delle *Scuole tecniche, ginnasiali e complementari* L. 1 40
pel 2° anno id. id. id. » 1 60
pel 3° anno id. id. id. » 1 50

MORI A. — Testo-atlante di geografia

ad uso delle *Scuole tecniche e complementari*, con illustrazioni e carte geografiche:

Parte I - Geografia fisica generale - L'Europa e l'Italia in generale . . . . . L. 2 —
» II - L'Italia - L'Europa . . . . . » 2 50
» III - I Continenti extra europei . . . . . » 2 80

— Testo-atlante di geografia

ad uso del *Ginnasio inferiore:*

per la 1ª classe. Geografia generale - L'Europa in generale - L'Italia . . . . . L. 2 40
per la 2ª classe. Geografia particolare degli Stati dell'Europa » 2 40
per la 3ª classe. I Continenti extra europei . . . . . » 2 80

— Testo-atlante di geografia

per le *Scuole secondarie superiori*, con particolare riguardo alla geografia commerciale, arricchito di numerose illustrazioni, cartine a colori e letture geografiche: L'Italia . . L. 3 60

ORSI P. — La storia d'Italia

narrata da scrittori contemporanei agli avvenimenti:

Vol. I - (476-1313). 2ª edizione riveduta ed ampliata . . L. 3 —
» II - (1313-1748) . . . . . » 3 50
» III - (1748-1870) . . . . . » 3 —

— Letture storiche

per le *Scuole medie;* 3 volumi:

Vol. I. - Dai tempi più antichi ad Augusto . . . L. 3 —
» II. - Da Augusto al principio del secolo XII . . » 2 80
» III. - Dall'età dei Comuni al 1559 . . . . . » 3 —

TORINO - ROMA - MILANO - FIRENZE - NAPOLI - PALERMO

DITTA G. B. PARAVIA E COMP.

Piemonte (Il) nel Risorgimento Italiano;

Collezione di libri patriottici; 6 volumi:

AMBROSINI L. — Cavalieri senza macchia e senza paura L. 1 25
BRAGAGNOLO G. e BETTAZZI E. — I Cospiratori . » 1 25
CARRAROLI D. — La proclamazione del Regno d'Italia — Festa di popolo gloria di Re . . . . . » 1 25
COMANDINI A. — Vittorio Emanuele II . . . » 1 25
GIRONI T. — Il 1848. Dalle riforme di Carlo Alberto all'amistizio di Salasco . . . . . » 1 25
GRAMEGNA L. — Addio, mia bella, addio!... Racconto 1859 » 1 25

PROFESSIONE A. — Storia d'Italia e della civiltà e società italiana

ad uso delle *Scuole tecniche*. Edizione illustrata.

Vol. I - Storia romana e delle dominazioni barbariche . L. 1 50
» II - Medio evo . . . . . » 1 60
» III - Storia moderna e contemporanea . . . . » 2 —

PROFESSIONE A. e LIPPARINI G. — Storia d'Italia e della civiltà e società italiana

ad uso delle *Scuole ginnasiali inferiori*. Edizione illustrata.

Vol. I. — Storia romana.
» II. — Medio evo.
» III. — Storia moderna e contemporanea.

RAULICH I. — Manuale di storia contemporanea d'Europa e specialmente d'Italia

per le *Scuole medie superiori* . . . . . L. 4 —

— Corso di storia moderna e contemporanea dal 1714 ai nostri giorni,

ad uso degli *Istituti tecnici* (3ª classe), con cartine storiche a colori e illustrazioni; legato in tela . . . . . L. 3 40

— Pagine sparse del Risorgimento

raccolta di letture storiche per il *Ginnasio*, per la *Scuola tecnica* e per la *complementare* . . . . . » 2 —

— Corso di storia contemporanea d'Europa dal 1815 ai nostri giorni

per il 3° anno del *Liceo moderno*, con cartine storiche a colori. (in corso di stampa).

TORINO - ROMA - MILANO - FIRENZE - NAPOLI - PALERMO

DITTA G. B. PARAVIA E COMP.

RAULICH I. e ZIPPEL G. — **Manuale di storia moderna e contemporanea dal 1492 ai nostri giorni,**
ridotto ad uso delle *Scuole normali* da E. VANNI-REBECCHINI e T. TORTORA . . . . . L. 4 —

RAVASIO P. — **Storia antica, orientale, greca e romana,**
con incisioni e carte; 1 volume in-8 legato in tela . . L. 2 20

— **Storia del medio evo,**
con incisioni e carte; 1 volume in-8 legato in tela . . » 2 40

— **Storia moderna,**
con incisioni e carte; 1 volume in-8 legato in tela . . » 1 80

— **Storia contemporanea,**
con incisioni e carte; 1 volume in-8 legato in tela . . » 2 —

REBECCHINI-VANNI E. e TORTORA T. — **Corso di storia antica, medievale, moderna e contemporanea,**
dei Prof. BONARDI, GALANTI, ZIPPEL e RAULICH, ridotto ad uso delle *Scuole normali*; con cartine storiche e incisioni:
Manuale di storia orientale, greca e romana . . . . L. 3 60
Manuale di storia del medio evo . . . . . » 3 60
Manuale di storia moderna e contemporanea . . . . » 4 —

RICOTTI E. — **Nozioni compendiose di geografia,**
rivedute dal prof. G. ROGGERO . . . . . L. 1 —

— **Compendio di storia patria dal 476 al 1878** » 1 50

— **Breve storia d'Europa e specialmente d'Italia** » 4 —

RINAUDO C. — **Fatti e personaggi notevoli della storia d'Italia.**
Storia romana per la 4ª classe elementare . . . . L. 0 40
Per la 5ª classe elementare . . . . . » 0 50
Per la 6ª classe elementare . . . . . » 0 70

ROLANDO A. — **Cronologia storica.**
Roma fino al termine dell'Impero d'Occidente, coll'aggiunta dei Fasti Consolari . . . . . L. 6 —

ROLLONE L. — **La provincia di Milano,**
geografia e storia . . . . . L. 0 70

TORINO - ROMA - MILANO - FIRENZE - NAPOLI - PALERMO

DITTA G. B. PARAVIA E COMP.

RONDONI G. — Letture storiche con particolare riguardo all'Italia.

Età moderna . . . . . L. 3 50

TORTOLANI M. — Primi elementi di geografia

ad uso della 4ª classe elementare. Edizione illustrata . . L. 0 80
per la 5ª classe. Edizione illustrata . . . . . » 1 —
per la 6ª classe. id. id. . . . . » 1 20

— **Il Lazio.** Geografia e storia della provincia di Roma. Ediz. ill. » 1 —

TUZI e QUATRANA. — Manuale di storia e geografia antica.

Parte I - Oriente e Grecia, per la 4ª *ginnasiale* . . . L. 2 50
Parte II - Roma, per la 5ª *ginnasiale* . . . . . » 2 75

VANNI-REBECCHINI E. e TORTORA T. — Corso di storia

per le *Scuole normali* (V. Bonardi A., Galanti A., Raulich I. e Zippel G.).

ZANI A. — Le glorie d'Italia.

Edizione illustrata.
Fatti e uomini più notevoli del Risorgimento italiano. Racconti aneddotici di storia, nozioni di geografia e educazione ed istruzione morale e civile, per la 3ª classe elementare . L. 0 60
Racconti di fatti notevoli della storia romana e di vite di grandi uomini della stessa epoca, per la 4ª classe elementare . » 0 40
Nozioni di storia patria per la 5ª classe . . . . . » 0 50
Storia civile della patria per la 6ª classe . . . . . » 0 80

ZIPPEL G. — Manuale di storia moderna d'Europa e specialmente d'Italia dal 1313 al 1748

per le *Scuole medie superiori* e per le *persone colte*. Un volume in-8 con incisioni e 6 cartine storiche a colori . . L. 3 —

— **Corso di storia dal 1122 al 1559**

per il 1° anno del *Liceo moderno* con cartine storiche a colori. (In corso di stampa).

ZIPPEL G. e RAULICH I. — Manuale di storia moderna e contemporanea dal 1492 ai nostri giorni,

ridotto ad uso delle *Scuole normali* da E. Vanni-Rebecchini e T. Tortora . . . . . L. 4 —

— — **Corso di storia moderna dal 1559 al 1815**

per il 2° anno del *Liceo moderno*, con cartine storiche a colori. (In corso di stampa).

TORINO - ROMA - MILANO - FIRENZE - NAPOLI - PALERMO

2. - Carte storiche murali.

RAVASIO P. — Carte storiche d'Italia, disegnate da D. LOCCHI. *(Vedi figura a pag. 17).*

	Sciolte	Montate
CARTA I.		
L'Italia ai tempi dei Longobardi sino alla prima venuta dei Franchi (dal 568 al 754); dimens. 130×150 . L.	9 —	16 —
CARTA II.		
L'Italia al tempo del dominio franco e dei re autonomi (dall'anno 754 al 961); dimensioni 150×130, . »	9 —	16 —
CARTA III.		
L'Italia durante il predominio tedesco - Comuni (dall'anno 961 al 1301) — Cartina: L'Italia dal 1302 al 1406 - Signorie e principati; dimensioni 150×130 . »	9 —	16 —
CARTA IV.		
L'Italia nel 1492; dimensioni 150×130 . . . »	9 —	16 —
CARTA V.		
L'Italia dal 1492 al 1559 - Predominio spagnuolo - Cartina: L'Italia dal 1748 al 1796 - Predominio austriaco dimensioni 150×130 . . . . . »	9 —	16 —
CARTA VI.		
L'Italia nel 1798 — Cartina: L'Italia nel 1806 - dimensioni 150×130 . . . . . »	9 —	16 —
CARTA VII.		
L'Italia dal 1809 al 1815 — Cartine: l'Italia pei trattati del 1815; dimensioni 150×130 . . . . »	9 —	16 —
CARTA VIII.		
L'Italia durante le guerre per la sua indipendenza e unità. Annessioni del 1859-1860 — Cartina: Unificazione dell'Italia dal 1860 al 1870; dimens. 150×130 »	9 —	16 —

E una pubblicazione interessantissima per la quale sono chiaramente fissati i varii periodi storici dell'Italia durante tredici secoli.

La nitidezza del lavoro e la accurata esecuzione litografica aggiungono a questa serie di carte un'importanza didattica che venne riconosciuta dai dirigenti di molti istituti scolastici.

☞ *Il Ministero della P. I. ne acquistò copie per tutti i Licei del Regno e ne approvò l'acquisto per le Scuole Normali.*

DITTA G. B. PARAVIA E COMP.

CARTE STORICHE D'ITALIA

compilate dal Prof. P. RAVASIO, disegnate da DOMENICO LOCCHI.

Serie di 8 carte di cm. 150 × 130, ognuna sciolta L. 9 —. Montata L. 16 —.

(Vedi a pagina 16).

DITTA G. B. PARAVIA E COMP.

3. - Atlanti storici.

RINAUDO C. — Atlante storico

per le *Scuole secondarie*, diviso in 3 parti. Disegni di D. LOCCHI:

Parte Prima: IL MONDO ANTICO.

19 carte in 14 tavole e repertorio di tutti i nomi . . . L. 2 60

Limiti geografici della storia antica.
Egitto.
Palestina e Fenicia.
Impero assiro.
Smembramento dell'impero assiro.
Impero persiano e impero di Alessandro Magno.
Smembramento dell'impero di Alessandro nel 301 av. Cristo.
Smembramento dell'impero di Alessandro verso la metà del V Secolo a. C.
Colonie fenicie e greche nel Mediterraneo.
I Greci al tempo della guerra peloponnesiaca
Grecia.
L'Italia avanti il dominio dei romani.
Roma primitiva e i popoli finitimi.
L'Italia dopo l'invasione gallica.
Il bacino occidentale del Mediterraneo al principio della seconda guerra punica.
Il bacino orientale del Mediterraneo al principio della seconda guerra punica.
Roma repubblicana e imperiale.
Le conquiste dell'impero.
L'impero dopo la morte di Teodosio.

Parte Seconda: IL MEDIO EVO.

20 carte in 14 tavole e repertorio di tutti i nomi . . . L. 2 60

L'Europa alla caduta dell'impero romano di Occidente. (476).
I paesi mediterranei alla morte di Teodorico (anno 526).
I paesi mediterranei alla morte di Giustiniano (anno 565).
L'Italia al tempo dei Longobardi.
Le provincie d'Italia secondo Paolo Diacono.
Le conquiste franche e l'Europa alla morte di Carlomagno (814).
Smembramenti dell'impero franco (843, 888).
Le conquiste arabe dal 622 al 945.
Smembramento del califato di Bagdad.
L'Europa nella seconda metà del secolo X.
L'Italia nella seconda metà del secolo X.
Il bacino del Mediterraneo al tempo della prima crociata (1095).
Il bacino del Mediterraneo al tempo della quarta crociata (1202).
L'Europa alla morte di Federico Barbarossa (anno 1190).
L'Italia ai tempi dei comuni (sec. XII e XIII).
L'Europa nella metà del sec. XIV.
L'Italia sotto le Signorie (sec. XIV).
L'Europa nel 1492.
L'Italia nel 1492.
Le grandi scoperte geografiche del secolo XV e in principio del secolo XVI.

Parte Terza: I TEMPI MODERNI.

28 carte in 16 tavole e repertorio di tutti i nomi . . . L. 3 —

L'Europa occidentale verso la metà del secolo XVI.
La Germania alla pace di Augusta per confessioni religiose.
L'Italia nel 1559.
La Francia al tempo delle guerre civili e religiose (1560 1598).
La Germania alla fine della guerra dei 30 anni (anno 1648).
L'impero ottomano nel secolo XVII.
L'Europa verso il 1720.
L'Italia dopo il trattato di Vienna del 1738.
Smembramento della Polonia.
Formazione degli Stati Uniti d'America.
Formazione dell'impero russo in Europa.
Colonizzazione europea verso il 1789.
L'Europa verso il 1789.
L'Italia verso il 1789.
L'Italia dopo il trattato di Campoformio (1797).
L'Italia sul principio del 1799.
L'Italia verso il 1806.
L'Italia nel 1810.
L'Europa nell'apogeo di Napoleone I verso il 1810.
L'Europa secondo i trattati di Vienna dell'anno 1815.
L'Italia dopo i trattati di Vienna del 1815 e formazione del Regno.
Colonia Eritrea.
La Confederazione Germanica nel 1815.
La Germania dopo la guerra del 1866.
L'impero germanico dopo la guerra del 1870 sino al 1912.
Formazione degli stati della penisola Balcanica
La Penisola Balcanica per i trattati di Londra e di Bucarest (1913).
L'Europa nel 1914.
Gli Stati contemporanei (1914), con speciale riguardo alla colonizzazione europea.
Eritrea e Somalia.
Libia.

4. - Cartine storiche.

LOCCHI D. — L'Italia storica dal 1815 al 1870.

Scala di 1 : 4.000.000. Un foglio di cm. 28 × 38 . . . L. 0 20

— L'Italia.

Ad uso della 3ª classe elementare, con speciale indicazione dei luoghi notevoli nella storia del Risorgimento italiano.

Scala 1 : 4.500.000. Un foglio di cm. 28 × 38 . . . L. 0 10

RAVASIO P. e LOCCHI D. — Serie di cartine in-16° per lo studio della storia, stampate a più colori, da unire a testi:

Parte Prima.

TAV. 1. Mesopotamia, Assiria, Caldea,
» 2. Egitto.
» 3. Fenicia e Palestina.
» 4. Grecia antica.
» 5. Impero di Alessandro Magno.
» 6. L'Italia antica.
» 7. Il Lazio.

Parte Seconda.

TAV. 1. Impero romano diviso in occidentale e orientale.
» 2. L'Italia ai tempi dei Longobardi, sino alla prima venuta de' Franchi.
» 3. L'Italia ai tempi del dominio franco e dei Re autonomi.
TAV. 4. L'Italia durante il predominio tedesco (Comuni).
» 5. L'Italia dal 1302 al 1406 (Signorie e Principati).

Parte Terza.

TAV. 1. L'Italia nel 1492.
» 2. L'Italia dal 1492 al 1559 (Predominio Spagnuolo).
» 3. L'Italia dal 1748 al 1796 (Predominio Austriaco).

Parte Quarta.

TAV. 1. L'Italia secondo i trattati del 1815.
» 2. Italia — Annessioni dal 1859 al 1860.
» 3. Unificazione dell'Italia dal 1860 al 1870.

RINAUDO C. e LOCCHI D. — Cartine per lo studio della storia antica, media e moderna.

(Vedi elenchi a pag. 18) . . . . . caduna L. 0 30

5. - Quadri storici.

Rappresentazione figurata dei principali fatti storici esposti alla gioventù come esempio delle virtù militari e civili, dei doveri verso la patria e verso la famiglia. A piè di ciascun quadro trovasi stampata la spiegazione del fatto che rappresenta unitamente ad opportune considerazioni morali.

Litografie stampate a colori, fogli grandi 1,05 × 0,75.

Cadun quadro in foglio	L.	1 50
Montato su tela o cartone	»	3 —
Montato su tela e cornice	»	3 80

Storia greca e romana. *(Vedi figura a pag. 21).*

Temistocle onorato dagli Spartani	(*Esempio di premio alla virtù*).
Licurgo	(*Esempio di magnanimità*).
Esilio di Temistocle	(*Esempio di fortezza nella sventura*).
Alessandro visita la famiglia di Dario	(*Esempio di generosità*).
Il giovane Cimone	(*Esempio di carità*).
Curio Dentato	(*Esempio di carattere*).
Orazio Coclite	(*Esempio d'amor di patria*).
Le donne romane	(*Esempio di dovere*).
Lucio Quinzio Cincinnato	(*Esempio di modestia*).
Cornelia madre dei Gracchi	(*Esempio di amor materno*).
Muzio Scevola	(*Esempio di coraggio*).
Bruto condanna i suoi figli	(*Esempio di obbedienza alle leggi*).
I Falisci punitori del tradimento	(*Esempio di traditore punito*).

Risorgimento italiano. *(Vedi figura a pag. 21).*

I Carbonari: Silvio Pellico, F. Confalonieri	1822	Battaglia di Palestro	1859
Il Principe Vittorio Emanuele a Goito	1848	Partenza dei Mille da Quarto	1860
Le cinque giornate di Milano	1848	Sbarco di Marsala	1860
Carlo Alberto saluta le bandiere al ponte di Gravellone	1848	Garibaldi e Nino Bixio a Calatafimi	1860
Vittorio Emanuele Re degli Stati Sardi e Radetsky	1849	Battaglia sul Volturno	1860
Battaglia di Novara	1849	Presa di Palermo	1860
Ferdinando di Savoia alla Bicocca	1849	Vittorio Emanuele e G. Garibaldi	1860
Abdicazione di Re Carlo Alberto	1849	Proclamazione del regno d'Italia	1861
La spedizione di Sapri	1857	Il Principe Umberto a Villafranca	1866
		Amedeo di Savoia Duca d'Aosta	1866
		Villa Glori (i fratelli Cairoli)	1867
		Il Plebiscito di Roma	1870

SAGGIO DEI QUADRI STORICI.

(Storia romana).

Vedi a pag. 20.

(Storia del Risorgimento italiano)



Vedi a pag. 20.

6. - Plastici.

CHERUBINI C. — Rilievo d'Italia. *(Vedi figura a pag. 23).*
Alla scala di 1 : 750.000 per le distanze e 1 : 150.000 per le altezze. Quadro grande di metri 2,10 × 1,80 . . . L. 200 —
Cassa e imballaggio . . . . . » 24 —
☛ *Il Ministero della Pubblica Istruzione si compiacque di incoraggiare largamente questo nostro prodotto acquistandone oltre 280 esemplari.*

— L'Italia e regioni limitrofe. *(Vedi figura a pag. 23).*
Scala di 1 : 1.500.000 per le distanze e 1 : 400.000 per le altezze.
Quadro grande cm. 115 × 95 . . . . . L. 70 —
Cassa e imballaggio . . . . . » 10 —

— Carta delle Alpi Occidentali e dell'Appennino Ligure.
Scala di 1 : 250.000 per le distanze, e 1 : 125.000 per le altezze.
Dimensione del plastico senza la cornice 1,40 × 1,22 . L. 150 —

— Carta delle Alpi Centrali e dell'Appennino Parmense.
Scala di 1 : 250.000 per le distanze, e 1 : 180.000 per le altezze.
Dimensione del plastico senza la cornice 1,47 × 1,26 . L. 170 —

— Carta delle Alpi Orientali e dell'Istria.
Scala di 1 : 250.000 per le distanze, e 1 : 180.000 per le altezze.
Dimensione del plastico senza la cornice 1,47 × 1,26 . L. 170 —

— Carta dell'Italia Centrale.
Scala di 1 : 250.000 per le distanze, e 1 : 180.000 per le altezze.
Dimensione del plastico senza la cornice 1,47 × 1,26 . L. 200 —

— Carta delle province di Cuneo e Portomaurizio.
Scala di 1 : 250.000 per le distanze, e 1 : 125.000 per le altezze.
Dimensione del plastico senza la cornice 0,70 × 0,60 . L. 60 —

— Carta della provincia di Novara.
Scala di 1 : 250.000 per le distanze, e 1 : 125.000 per le altezze.
Dimensione del plastico senza la cornice 0,70 × 0,60 . L. 60 —

— Carta dei laghi lombardi e della ferrovia del Gottardo.
Scala di 1 : 250.000 per le distanze, e 1 : 180.000 per le altezze.
Dimensione del plastico senza la cornice 0,80 × 0,50 . L. 70 —

— Carta della valle del Tevere e della prov. di Perugia.
Scala di 1 : 250.000 per le distanze, e 1 : 180.000 per le altezze.
Dimensione del plastico senza la cornice 1,00 × 0,73 . L. 60 —

— Carta della provincia di Roma.
Scala di 1 : 250.000 per le distanze, e 1 : 180.000 per le altezze.
Dimensione del plastico senza la cornice 0,82 × 0,72 . L. 60 —

DITTA G. B. PARAVIA E COMP.

ITALIA ad 1:750.000 e 1:1.500.000.

Plastici costruiti dal Tenente-Colonnello C. CHERUBINI.

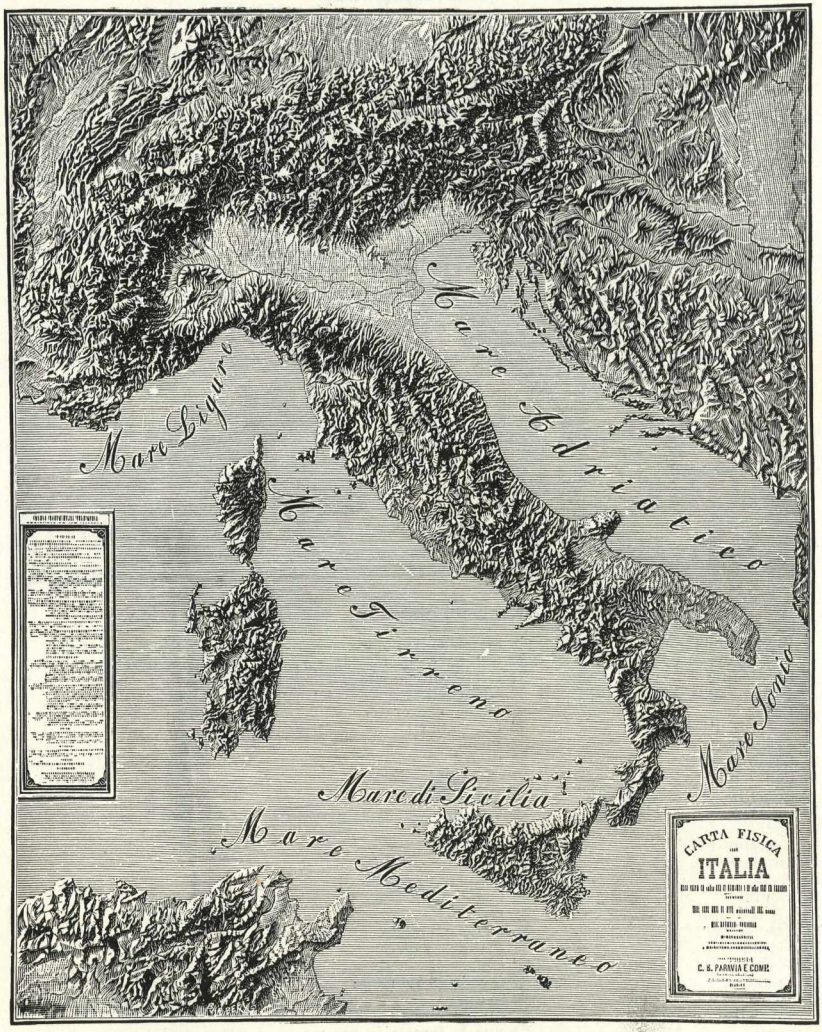

Alla scala di 1 : 750.000, dimensioni m. 2,10 × 1,80 L. 200
Alla scala di 1 : 1.500.000 dimensioni m. 1,15 × 0,95 » 70
(*Vedi a pagina 22*).

TORINO - ROMA - MILANO - FIRENZE - NAPOLI - PALERMO

RILIEVO IDEALE

per l'insegnamento della Nomenclatura e dei Segni geografici

modellato dal Tenente-Colonnello Cav. C. CHERUBINI.

(*Vedi a pag. 25*).

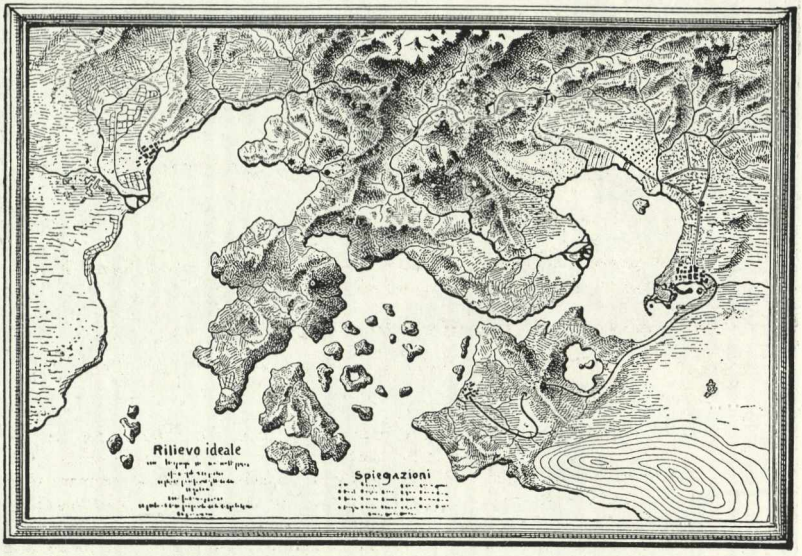

Spiegazione dei Numeri che sono segnati sul Plastico.

1 Rappresentazione del terreno con curve orizzontali
2 Continente
3 Isola
4 Penisola
5 Gruppo d'isole
6 Arcipelago
7 Istmo
8 Punta o capo
9 Pianura
10 Deserto
11 Oasi
12 Foresta
13 Boschi
14 Prati
15 Campi
16 Vigneti
17 Pascoli
18 Gerbidi
19 Torbiera
20 Salina
21 Risaia
22 Stradali
23 Ponti
24 Città
25 Città marittima
26 Città marittima fortificata
27 Cittadella
28 Monti
29 Sistema di montagne
30 Catena di montagne
31 Gruppo di montagne
32 Ghiacciai
33 Vulcano e cratère
34 Contrafforti
35 Picco
36 Dente
37 Cresta
33 Vetta
39 Pendio
40 Spianata
41 Falda
42 Fianco
43 Altipiano (acrocoro)
44 Colle
45 Collina
46 Valle o vallata
47 Passo o valico
48 Gola
49 Strada provinciale
50 Sentiero
51 Strada ferrata a livello
52 Strada ferrata in trincea
53 Gallerie
54 Rupi
55 Oceano
56 Mare mediterraneo
57 Caspio (senza emissario)
58 Stretto
59 Golfo o seno
60 Baia
61 Rada
62 Porto
63 Molo
64 Faro
65 Passo o canale
66 Costa o litorale
67 Scogliera
68 Scogli
69 Spiaggia
70 Lago con emissario
71 Sorgente
72 Ruscello
73 Torrente
74 Fiume
75 Affluente
76 Confluente
77 Cascata
78 Sponda dominante
79 Sponda dominata
80 Letto o alveo
81 Sponda destra
82 Sponda sinistra
83 Delta
84 Foce od imboccatura
85 Canale d'irrigazione

CHERUBINI C. — Carta dell'Umbria centrale.

Scala di 1 : 75.000 per le distanze, e di 1 : 37.500 per le altezze.
Dimensione del plastico senza la cornice 1,80 × 0,50 . L. 120 —

— Carta della Sicilia.

Scala di 1 : 600.000 per le distanze e 1 : 150.000 per le altezze.
Dimensione del plastico senza la cornice 0,58 × 0,42 . L. 40 —

— Rilievo ideale. *(Vedi figura a pag. 24).*

Quadro di cm. 100 × 70 . . . . . L. 40 —

☞ *Questo rilievo del* Col. C. CHERUBINI *venne consigliato dal Ministero della Pubblica Istruzione.*

LOCCHI D. **premiato con Medaglie d'Argento e d'Oro alle principali Esposizioni Italiane ed Estere, e con due Diplomi d'Onore e col Gran Premio all'Esposizione di Torino del 1911.**

— L'Italia e zone limitrofe. *(Vedi figura a pag. 26).*

Scala di 1 : 2.000.000 per le distanze e 1 : 500.000 per le altezze.
Dimensioni cm. 75 × 90 . . . . . L. 60 —

In una superficie relativamente piccola, imprimere ad un rilievo d'Italia il carattere della sua oro-idrografia, fino nei suoi più minuti particolari, non solo, ma rappresentare completamente tutta la maestosa catena alpina coi suoi gruppi e colle valli che la sezionano in tutte le direzioni, non era cosa facile ad ottenere. Eppure con questo rilievo si è raggiunto lo scopo. Esso è esteso dal Rodano al Tibisco, dalla Lampedusa fino al punto più settentrionale del Danubio, a Ratisbona, e costruito sui più recenti dati altimetrici, con quello studio, pazienza e diligenza che eran possibili, di apparenza simpaticissima sia per la graziosità delle tinte, sia per tutto l'insieme, per cui esso si presenta adattatissimo per quelle scuole, cui difettano i mezzi maggiori, e si presta assai bene quale interessante ed utile corredo nelle sale di lettura in genere, studi artistici, ecc.

Oltre a tutte le divisioni delle catene, singoli monti, colli più importanti, fiumi e torrenti, sonvi segnate tutte le principali città di ogni provincia, le ferrovie e le strade nazionali e provinciali, i confini degli stati limitrofi, ecc.

— Roma e dintorni. (Carta fisica e politica).

Scala di 1 : 100.000. Dimensione m. 0,90 × 0,70 . . . L. 60 —
Cassa e imballaggio . . . . . » 10 —

— Roma e dintorni. (Carta geologica) . . . . L. 90 —

Cassa e imballaggio . . . . . » 10 —

— Provincia di Napoli. (Carta fisica e politica).

Scala di 1 : 100.000. Dimensione m. 1,00 × 0,75 . . . L. 60 —
Cassa e imballaggio . . . . . » 10 —

— Provincia di Napoli. (Carta geologica). . . . L. 90 —

Cassa e imballaggio . . . . . » 10 —

ITALIA E ZONE LIMITROFE.

Plastico modellato e costruito da DOMENICO LOCCHI.

Scala 1:2.000.000, dimensione cm. 75 × 90 L. 60.

Anche di questo plastico assai accurato, come tutti quelli del LOCCHI, vennero finora eseguite dalla nostra Casa 140 riproduzioni al tutto conformi all'originale.

(*Vedi a pagina 25*).

DITTA G. B. PARAVIA E COMP.

LOCCHI D. — La Liguria.

Scala di 1 : 200 000. Dimensione m. 1,20 × 0,72 . . . L. 75 —
Cassa e imballaggio . . . . . » 10 —

— Carta fisica semi-muta dell'Europa. *(Vedi figura a pag. 28).*

sulla superficie d'una vela sferica alla scala di 1 : 6.000.000 (raggio m. 1.06 circa), per l'insegnamento intuitivo della rotondità della terra, della proiezione dei meridiani e paralleli, della differenza della configurazione orizzontale di una regione rispetto a più punti di vista, ecc.

Quadro di m. 1 per cm. 88 su solido telaio . . . L. 40 —
Cassa ed imballaggio . . . . . » 10 —

POMBA C. — L'Italia nel suo aspetto fisico. *(Vedi figura a pagina 29).*

Rilievo a superficie curva costrutto alla scala di 1 : 1.000.000 tanto per le altezze quanto per le distanze.

Un quadro di m. 1,64 d'altezza, per m. 1,75 e m. 1,55 alle estreme larghezze . . . . . L. 250 —
Cassa ed imballaggio . . . . . » 24 —
Cavalletto in legno forte, a tre piedi . . . . » 25 —
Cavalletto a bilico, per disporre la Carta in piano orizzontale e verticale con montatura in ferro forte . . . » 60 —

Gran Premio all'Esposizione Internazionale di Berna 1891.

L'Autore, partendo dal fondamentale concetto che la raffigurazione della superficie terrestre per mezzo delle carte geografiche, specialmente in rilievo, debba desiderabilmente servire anche allo scopo di portare all'occhio ed alla mente dell'uomo una impressione che il più possibilmente si approssimi al vero, immaginò la costruzione di carte in rilievo a superficie curva ad una scala che fosse abbastanza grande da poter rappresentare l'altimetria senza alterazione, ed abbastanza limitata affinchè per una regione anche di non troppo grande estensione, per mezzo della curvità della superficie, ad essa regione corrispondente, lo spettatore potesse provare una sensazione tale da rendersi conto dell'ampiezza del globo da cui sarebbe ricavata la parte che egli avrebbe davanti agli occhi, e ciò senza doversene tener lontano tanto da non poterne discernere i particolari dei contorni e delle prominenze.

SPINGARDI C. — Le Alpi Cozie,

dalle sorgenti della Dora a quelle dell'Arc, alla scala orizzontale di 100.000 e verticale di 1 : 60.000.

Quadro con cornice, metri 1 × 0,77 . . . . . L. 100 —

TORINO - ROMA - MILANO - FIRENZE - NAPOLI - PALERMO

EUROPA.

Carta fisica semi-muta costruita sopra una vela sferica da DOMENICO LOCCHI.

Scala 1:6.000.000 (raggio m. 1,06 circa) dimensioni m. 1.00 × 0.88 L. 40.

È questa una pubblicazione assai ben accetta agli insegnanti di Geografia. Consta di una vela sferica gettata in sol pezzo e resa forte, da telaio e lunette in legno, la quale è ricoperta da relativi spicchi, stampati a colori. Ed è tale la combinazione delle tinte che par di avere sott'occhio non una carta a superficie liscia, ma un vero plastico.

(*Vedi a pagina 27*).

DITTA G. B. PARAVIA E COMP.

ITALIA NEL SUO ASPETTO FISICO.

Plastico ideato da CESARE POMBA.

Trapezio di m. 1,64 di altezza per m. 1,75 e m. 1,55 alle estreme larghezze.

Il plastico, solidamente gettato e colorito ad olio, poggia sul cavalletto a bilico in modo che dalla posizione verticale può essere disposto orizzontalmente, e tenuto fermo così, o sotto un angolo qualunque, a mezzo di una vite di pressione.

(*Vedi a pagina 27*).

TORINO - ROMA - MILANO - FIRENZE - NAPOLI - PALERMO

7. - Carte e Quadri murali e semi-murali.

a) NOZIONI GRAFICHE DI GEOGRAFIA FISICA E CELESTE.

Astronomia e Cosmografia.

Carte murali (quattro) disegnate secondo le ultime scoperte, e ricavate dalle carte di STIELER, RICOTTI, JOHNSTONS, LAVALLÈE, ecc., stampate a colori.

Dimensione cm. 105 × 75 . . . . . L. 8 —
Montate su tela e cornice . . . . . » 17 —

☞ *Consigliate dal Ministero della Pubblica Istruzione.*

Due tavole rappresentano le stagioni, le fasi lunari, il fenomeno della rifrazione della luce, le orbite dei pianeti e la loro rispettiva grandezza, comparata con quella del Sole, l'immagine lunare microscopica e solare. La terza tavola raffigura il Cielo stellato visibile e l'immagine microscopica di alcune stelle, e gli spettri solari secondo il P. SECCHI. La quarta tavola rappresenta il tramonto del sole, la proiezione ortografica sul piano dell'Equatore e del meridiano, il solstizio d'inverno e quello d'estate.

COLOMBETTI F. — Nomenclatura geografica.

Carta per l'insegnamento della lettura dei segni geografici per l'intelligenza delle altre carte generali e topografiche.

Un foglio colorato grande, dimensione 1,05 × 0,75. Sciolta L. 2 —
Montata su tela e cornice . . . . . » 4 30

LOCCHI D. — Rosa dei Venti.

Tavola murale per l'orientamento della scuola.

Un foglio di cm. 110 × 84 stampato a due colori . . L. 0 80

Questa *Rosa dei Venti* è da adoperarsi esclusivamente incollata sul soffitto della Classe, essendo in posizione supina rovesciata. Vi si applica orientandola giustamente, nel modo che segue: Si trovi il centro del pavimento della Classe col mezzo di due cordicelle tese fra gli angoli opposti; da questo punto centrico mediante la bussola e tenendo conto della deviazione dell'ago magnetico, si tracci sul pavimento la direzione verso Nord. Ciò fatto, per mezzo del filo a piombo si trasportino sul soffitto il punto centrico del pavimento e un altro punto della linea che segna la direzione Nord. Quindi si incolli sul soffitto la *Rosa dei Venti* in modo che il suo centro cada su quello riportato col filo a piombo, facendo in pari tempo coincidere la direzione Nord della *Rosa* colla direzione Nord segnata.

☞ *Il Municipio di Torino la fece applicare sul soffitto di tutte le classi delle Scuole elementari.*

b) CARTE ORO-IDROGRAFICHE GENERALI.

Edizioni speciali per le scuole italiane
curate dal Prof. P. Sensini.

		Sciolte	Montate
SYDOW-HABENICHT. — Europa. Scala 1 : 3.000.000, dimensione 200 × 275	L.	18 —	28 —
— America del Nord. Scala 1 : 6.000.000, dimensione 155 × 175	»	15 —	25 —
— America del Sud. Scala 1 : 6.000.000, dimensione 155 × 175	»	15 —	25 —
— Asia. Scala 1 : 6.000.000, dimensione 175 × 205	»	18 —	28 —
— Italia. Scala 1 : 750.000, dimensione 155 × 175	»	15 —	25 —
— Australia e Polinesia. Scala 1 : 6.000.000, dimensione 200 × 170	»	18 —	28 —
— Africa. Scala 1 : 6.000.000, dimensione 170 × 150	»	15 —	25 —

c) CARTE FISICO-POLITICHE GENERALI.

		Sciolte	Montate
CORA prof. GUIDO. — Mappamondo. *(V. fig. pag. 45).* Fogli 6, dimensione 230 × 140	L.	10 —	20 —
Fogli 2 » 140 × 100	»	4 —	9 —
— Italia schematica [1] *(Vedi figura a pag. 33).* Per 3ª classe, scala 1 : 600.000, fogli 6, dim. 220 × 180	»	10 —	20 —

(1) Per la 3ª classe elementare, con speciale indicazione dei luoghi notevoli nella storia del Risorgimento italiano. I nomi sottolineati in rosso indicano luoghi notevoli o quelli in cui avvennero battaglie. Carta adottata per tutte le Scuole Comunali di Torino e di Roma. (*Relazione della Commissione nominata dall'On. Direzione Didattica delle Scuole Comunali di Roma...*). — Per la 3ª Classe: *Carta schematica d'Italia* di G. CORA alla scala 1 : 600.000 della DITTA PARAVIA. — « Si propone questa Carta per la sua semplicità e chiarezza perchè vi sono ricordati e sottolineati tutti i luoghi che ebbero un'importanza storica nel periodo del Risorgimento, il che è di grandissimo aiuto anche per l'insegnamento della Storia ».

		Sciolte	Montate
— Italia fisica e polit. divisa in regioni. *(V. fig. a pag. 34).* Per 4ª classe, scala 1 : 700.000, fogli 6, dim. 180 × 155	L.	8 —	18 —
— La stessa (ridotta). Scala 1 : 1.000.000, fogli 3, dimensione 135 × 110	»	4 —	9 —
— Europa. *(Vedi figura a pag. 37).* Scala 1 : 3.500.000, fogli 6, dimensione 170 × 180	»	10 —	20 —
— Asia. *(Vedi figura a pag. 39).* Scala 1 : 8.000.000, fogli 6, dimensione 180 × 150	»	10 —	20 —
— Africa. *(Vedi figura a pag. 41).* Scala 1 : 8.000.000, fogli 4, dimensione 130 × 130	»	10 —	20 —

DITTA G. B. PARAVIA E COMP.

CORA prof. G. — America del Nord. *(V. fig. a pag. 42).* Sciolte Montate
Scala 1 : 7.000.000, fogli 4, dimensione 180 × 140 . L. 10 — 20 —

— America del Sud. *(Vedi figura a pag. 43).*
Scala 1 : 7.000.000, fogli 4, dimensione 125 × 150 . » 10 — 18 —

— Oceania. *(Vedi figura a pag. 44).*
Scala 1 : 8.000.000, fogli 6, dimensione 180 × 160 . . » 10 — 20 —

☞ *Le carte geografiche disegnate dal Prof.* G. CORA *sono consigliate dal Ministero di Pubblica Istruzione.*

— **Nuova serie di Carte murali politiche e di geografia economica con copiosi diagrammi e cartoni riferentisi ai prodotti ed alle industrie del mondo.**

Sono pubblicate:

— Europa commerciale e politica
alla scala 1 : 3.500.000 con speciali cartine alla scala di 1 : 15.000.000: Industria e Commercio - Agricoltura - Pescheria - Prodotti minerali - Divisioni politiche. — 6 fogli della totale dimensione di cm. 175×190 . L. 12 — 22 —

— Asia commerciale e politica
alla scala di 1 : 8.000.000 con speciali cartine alla scala di 1 : 30.000.000 : Agricoltura - Pescheria - Piante coloniali - Industria - Commercio - Miniere. — 6 fogli della totale dimensione di cm. 190×170 . . . . L. 12 — 22 —

In preparazione:

— Africa — America del Nord — America del Sud — Oceania — Italia — *(Vedi figura a pag. 38 e 40).*

CORA prof. GUIDO.

			Sciolte	Montate
Mappamondo *(v. fig. p. 45)*	Dimensione cm.	110 × 90	L. 2 —	6 —
Europa	»	110 × 90	» 2 —	6 —
Italia *(Vedi figura a pag. 35)*	»	110 × 90	» 2 —	6 —
Asia	»	105 × 75	» 2 —	4 30
Africa	»	105 × 75	» 2 —	4 30
America del Nord .	»	105 × 75	» 2 —	4 30
America del Sud . .	»	105 × 75	» 2 —	4 30
Oceania	»	105 × 75	» 2 —	4 30

LOCCHI D. — Europa. *(Vedi figura a pag. 36).* Sciolte Montate
Scala 1 : 3.000.000, fogli 6, dimensione cm. 210 × 180 L. 8 — 18 —

— La stessa (ridotta).
Scala 1 : 4.000.000, fogli 3, dimens. 140 × 160 . . » 4 — 9 —

☞ *Queste Carte sono adottate dal Municipio di Torino per le Scuole Elementari.*

TORINO - ROMA - MILANO - FIRENZE - NAPOLI - PALERMO

ITALIA.

Carta schematica costruttata dal Prof. GUIDO CORA.

Scala 1 : 600.000, dimensioni cm. 220 × 180 sciolta L. 10 —, montata L. 20 —

(Vedi a pagina 31).

ITALIA.

Carta fisico-politica costruita da GUIDO CORA.

Scala 1 : 700.000, dimensioni cm. 180 × 155, sciolta L. 8, montata L. 18

(*Vedi a pagina 31*).

ITALIA.

Carta semi-murale fisico-politica costruita dal Prof. GUIDO CORA.

Scala 1 : 1.250.000, dimensioni cm. 110 × 90, sciolta L. 2 — montata L. 6 —
(*Vedi a pagina 32*).

EUROPA.

Carta fisico-politica costruita da DOMENICO LOCCHI.

Alla scala di 1:3.000.000, dimensione cm. 210 × 180, sciolta L. 8 — montata L. 18 —
» » di 1:4.000.000, » » 160 × 140, » » 4 — » » 10 —

È questa una carta assai utile alle scuole elementari perchè contiene pochi nomi, pochi fiumi e le principalissime ferrovie.

(*Vedi a pagina 32*).

EUROPA.

Carta a base fisica costruita dal Prof. GUIDO CORA.

Scala 1 : 3.500.000, dimensione 170 × 180, sciolta L. 10 — montate L. 20.

Lo studio della geografia fisica ha avuto un forte sviluppo in questi ultimi anni; è stata quindi assai opportuna la nostra serie di carte murali a base fisica e ne fa prova la continua ricerca che abbiamo di esse.

(*Vedi a pagina 31*).

EUROPA.

Carta commerciale e politica costruita dal Prof. GUIDO CORA.

Scala 1 : 4.000.000, dimensioni cm. 175 × 190, sciolta L. 12 — montata L. 22 —

Alla serie di carte fisiche e fisico-politiche che la Casa possiede, dati i bisogni crescenti delle Scuole medie, si è accinta ad aggiungere questa nuova serie di carte commerciali. Sono ricche di dati riguardanti le produzioni, le industrie, i commerci ed hanno numerosi diagrammi.

(*Vedi a pagina 32*).

ASIA.

Carta a base fisica costruita dal Prof. GUIDO CORA.

Scala 1 : 8.000.000, dimensioni cm. 180 × 150, sciolta L. 10 — montata L. 20 —

Lo studio della geografia fisica ha avuto un forte sviluppo in questi ultimi anni; è stata quindi assai opportuna la nostra serie di carte murali a base fisica e ne fa prova la continua ricerca che abbiamo di esse.

(*Vedi a pagina 31*).

ASIA.

Carta commerciale e politica costruita dal Prof. GUIDO CORA.

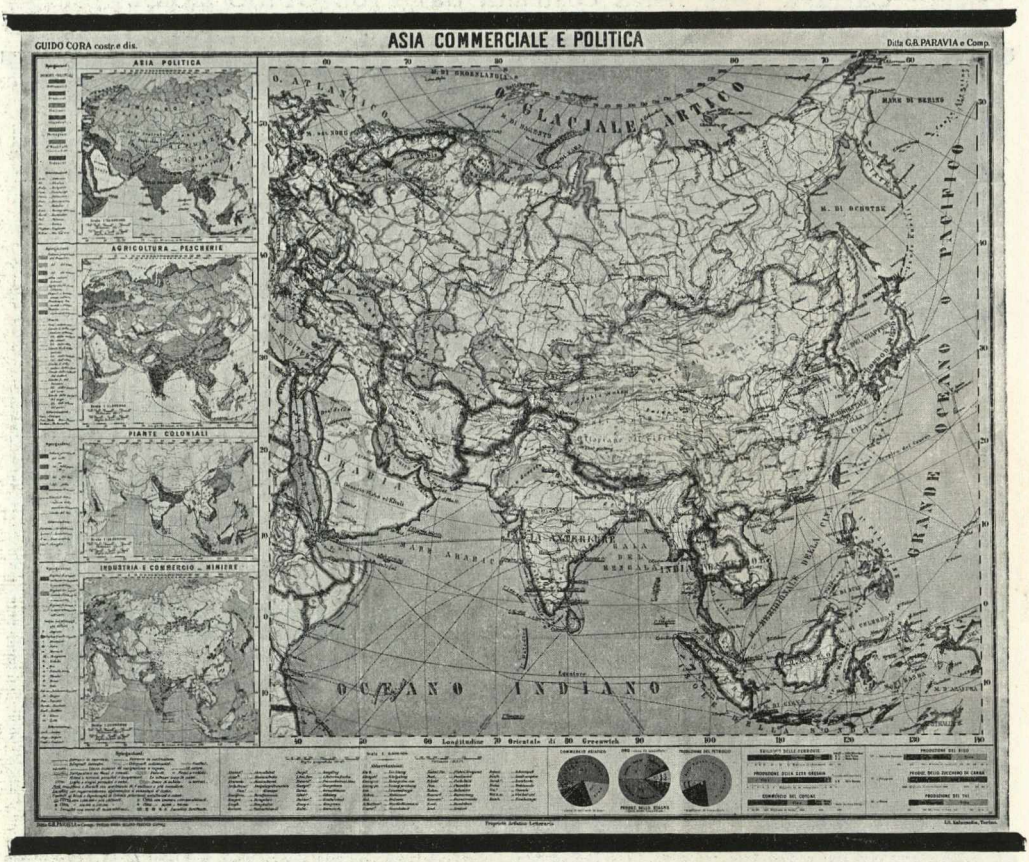

Scala 1 : 8.000.000, dimensioni 190 × 170, sciolta L. 12 — montata L. 22 —

Alla serie di carte fisiche e fisico-politiche che la Casa possiede, dati i bisogni crescenti delle Scuole medie, si è accinta ad aggiungere questa nuova serie di carte commerciali. Sono ricche di dati riguardanti le produzioni, le industrie, i commerci ed hanno numerosi diagrammi.

(*Vedi a pagina 32*).

AFRICA.

Carta a base fisica costruita dal Prof. GUIDO CORA.

Scala 1 : 8.000.000, dimensioni cm. 130 × 130, sciolta L. 10 — montata L. 20 —

(Vedi a pagina 31).

AMERICA DEL NORD.

Carta fisica costruita dal Prof. GUIDO CORA.

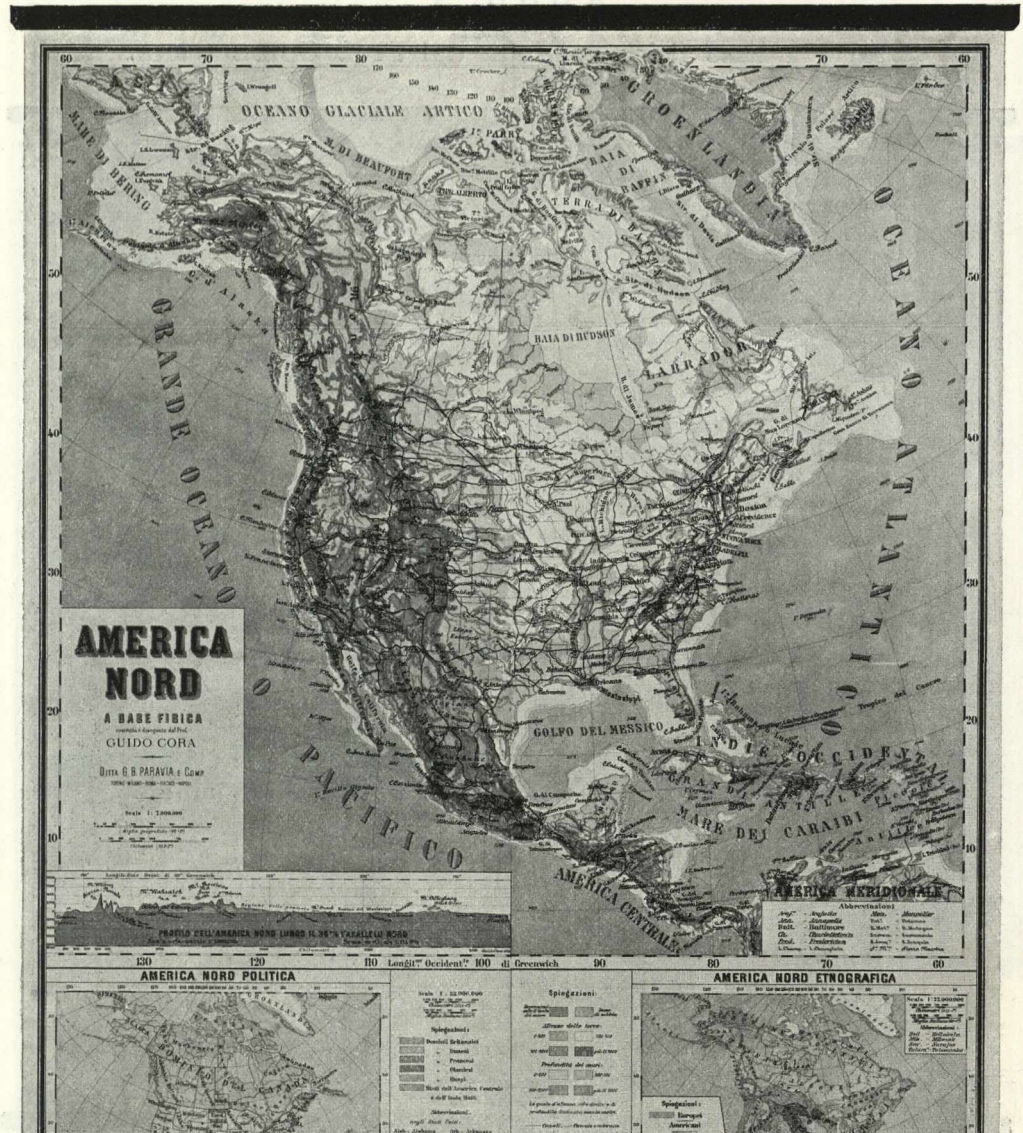

Scala 1 : 7.000.000, dimensioni 180 × 140, sciolta L. 10 — montata L. 20.

(Vedi a pagina 32).

AMERICA DEL SUD.

Carta a base fisica costruita dal Prof. GUIDO CORA.

Scala 1 : 7.000.000, dimensioni 123 × 150, sciolta L. 10 — montata L. 18.

(Vedi a pagina 32).

OCEANIA.

Carta a base fisica costruita dal Prof. GUIDO CORA.

Scala 1 : 8.000,000, dimensioni cm. 180 × 160 sciolta, L. 10 — montata L. 20 —

(*Vedi a pagina 32*).

MAPPAMONDO

fisico-politico disegnato dal Prof. GUIDO CORA.

In fogli 6 dimensioni cm. 230 × 140 sciolti L. 10 — montata L. 20 —
» 2 » cm. 140 × 100 » » 4 — » » 9 —
» 1 » cm. 110 × 90 » » 4 — » » 6 —

(Vedi a pagina 31).

d) CARTE DELLE COLONIE ITALIANE.

Il Mediterraneo, il mar Egeo e la Tripolitania settentrionale.
Scala di 1 : 7.500.000. Un foglio sciolto di cm. 69 × 44 . L. 0 60

RONCAGLI G. (Segretario generale della Società Geografica Italiana).
Etiopia e Africa italiana (Eritrea e Somalia).
Scala di 1 : 3.000.000. Un foglio di cm. 70 × 90 con cartina dell'Altipiano Eritreo . . . . . L. 2 — 4 —

---

e) CARTE COROGRAFICHE DELLE REGIONI E DELLE PROVINCE ITALIANE.

		Sciolte	Montate
Provincia di Alessandria (G. CORA). Dimensione cm. 125 × 130	L.	6 —	14 —
Provincia di Como (D. LOCCHI e P. RAVASIO). *(Vedi figura a pag. 41).* Dimensione cm. 115 × 110	»	6 —	14 —
Provincia di Cuneo (G. CORA). Dimensione cm. 130 × 135	»	6 —	14 —
Provincia di Lucca (M. TESTA). *(Vedi figura a pag. 48).* Dimensione cm. 110 × 85	»	6 —	10 —
Provincia di Milano (D. LOCCHI e P. RAVASIO). Dimensione cm. 130 × 160	»	6 —	15 —
Provincia di Napoli (P. GALLI e D. LOCCHI). Dimensione cm. 100 × 80	»	2 —	4 30
Provincia di Novara (G. CORA e D. LOCCHI). Dimensione cm. 115 × 175	»	6 —	14 —
Provincia di Torino (G. CORA). Dimensione cm. 140 × 170	»	8 —	16 —
Provincia di Venezia (M. TESTA). Dimensione cm. 140 × 150	»	8 —	16 —

☛ *Alle carte del* CORA *e del* LOCCHI *è aggiunta una descrizione storica dei luoghi più importanti.*

LE PROVINCE D'ITALIA.

Carte corografiche fisico-politico-amministrative compilate e disegnate dai signori Prof. GUIDO CORA e DOMENICO LOCCHI, ecc.

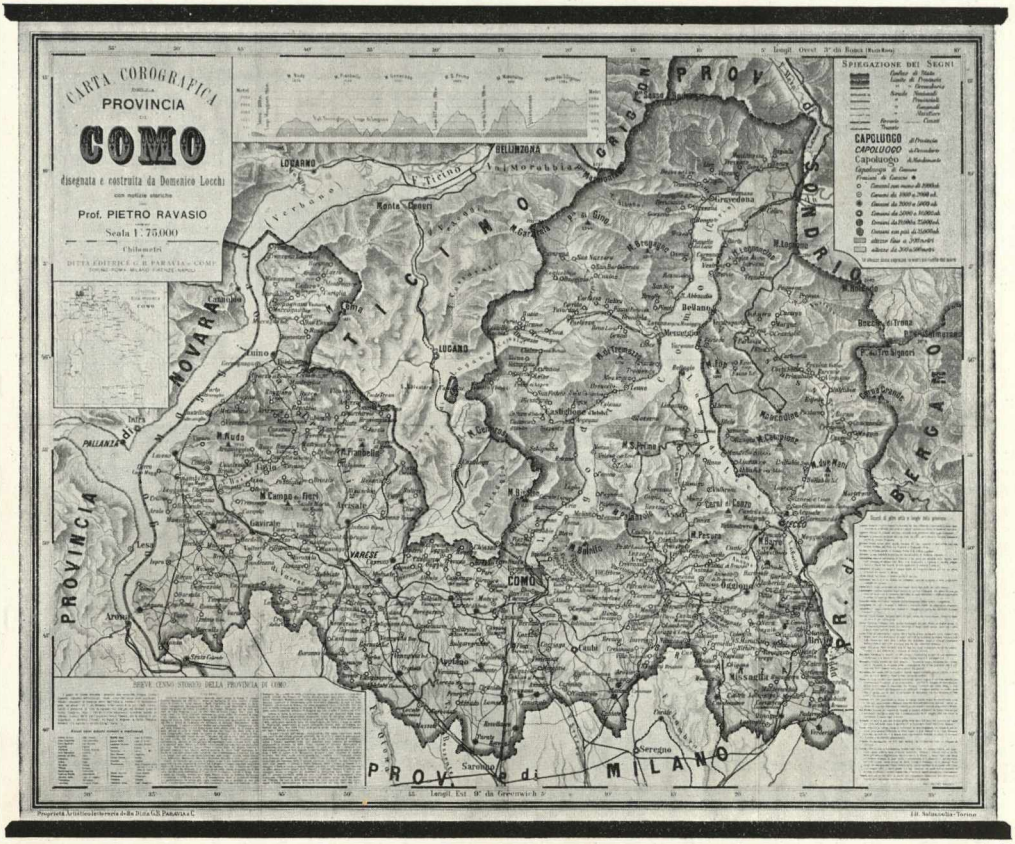

Scala 1 : 75.000, dimensioni 115 × 110, sciolta L. 6 — montata L. 14 —

È questa una nuova serie di carte corografiche che andiamo preparando per l'uso delle scuole, e più specialmente per quelle elementari, nelle quali secondo i più recenti precetti pedagogici, si ha da insegnare la Geografia partendo da *Casa nostra*.

(*Vedi a pagina 46*).

LE PROVINCE D'ITALIA.

Carte corografiche fisico-politico-amministrative compilate e disegnate dai signori Prof. GUIDO CORA, DOMENICO LOCCHI, ecc.

Scala 1 : 75.000, dimensioni 110 × 85 sciolta L. 6 — montata L. 10 —

È questa una nuova serie di carte corografiche che andiamo preparando per l'uso delle scuole e più specialmente per quelle elementari, nelle quali secondo i più recenti precetti pedagogici, si ha da insegnare la geografia partendo da *Casa nostra*.

(*Vedi a pagina 46*).

GHISLERI prof. A. — Carte corografiche fisiche delle regioni d'Italia a curve ipsometriche. *(Vedi figura a pag. 50 e 51).*

Saranno 14 fogli alla scala di 1 : 300.000. Sono pubblicate:

			Sciolte	Montate
Piemonte	Dimensione cm.	90 × 110	L. 2 50	5 —
Lombardia	»	» 90 × 110	» 2 50	5 —
Liguria	»	» 70 × 65	» 2 —	4 —
Emilia	»	» 90 × 110	» 2 50	5 —
Toscana	»	» 90 × 110	» 2 50	5 —
Marche	»	» 78 × 65	» 2 —	4 —
Lazio e Umbria	»	» 90 × 110	» 2 50	5 —
Abruzzi e Molise	»	» 90 × 110	» 2 50	5 —
Campania	»	» 90 × 110	» 2 50	5 —
Calabria	»	» 90 × 110	» 2 50	5 —
Sardegna	»	» 90 × 110	» 2 50	5 —

☛ *Le carte del Veneto, Puglie e Basilicata, e Sicilia sono in preparazione.*

f) PIANTE E QUADRI SPECIALI.

Pianta della città di Torino.

Scala di 1 : 10.000 coll'indice dei nuovi ingrandimenti.
Un foglio cm. 110 × 85. Edizione curata da D. Locchi . L. 3 —

La stessa ridotta.

Scala di 1 : 15.000, col tracciato della nuova cinta daziaria (marzo 1912).
Un foglio di cm. 70 × 78. Edizione curata da D. Locchi . » 1 20

Pianta della città di Roma.

Scala di 1 : 10.000. Un foglio di cm. 57 × 70 . . . L. 1 —

LOCCHI D. — Profilo dei monti principali d'Italia.
(Vedi figura a pag. 52).

		Sciolte	Montate
Dimensione cm. 105 × 75	L.	2 —	4 30

— Profilo dei monti principali della Terra.
(Vedi figura a pag. 52).

Dimensione cm. 105 × 75	»	2 —	4 30

LE REGIONI D'ITALIA.

Carte corografiche fisiche compilate dal Prof. A. GHISLERI.

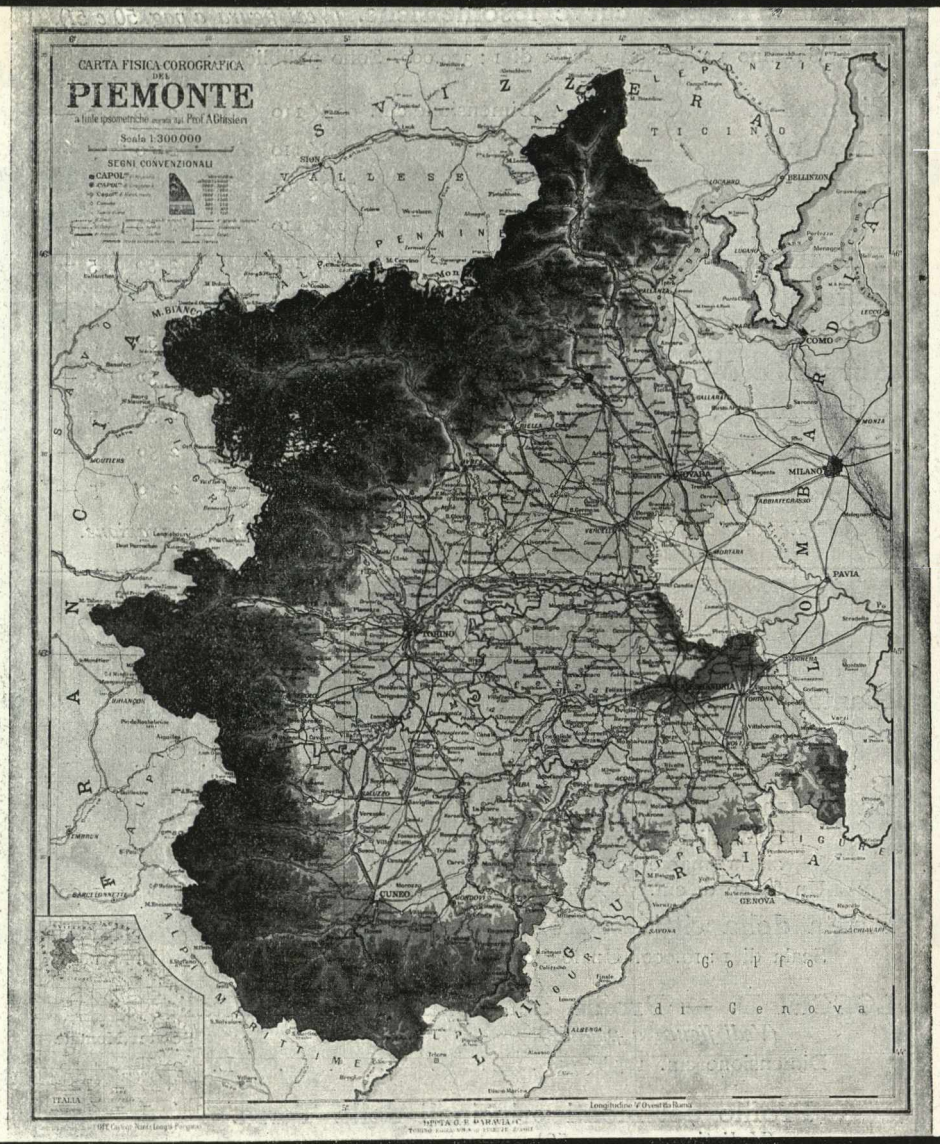

Scala 1 : 300.000, dimensioni 110 × 90, sciolta L. 2 50 montata L. 5 —

(Vedi a pagina 49).

LE REGIONI D'ITALIA.

Carte corografiche fisiche compilate dal Prof. A. GHISLERI.

Scala 1 : 300.000, dimensioni cm. 110 × 90, sciolta L. 2 50 montata L. 5 —

(Vedi a pagina 49).

DITTA G. B. PARAVIA E COMP.

Geografia **PROFILO DEI MONTI PRINCIPALI DELLA TERRA** *Tav. 15*

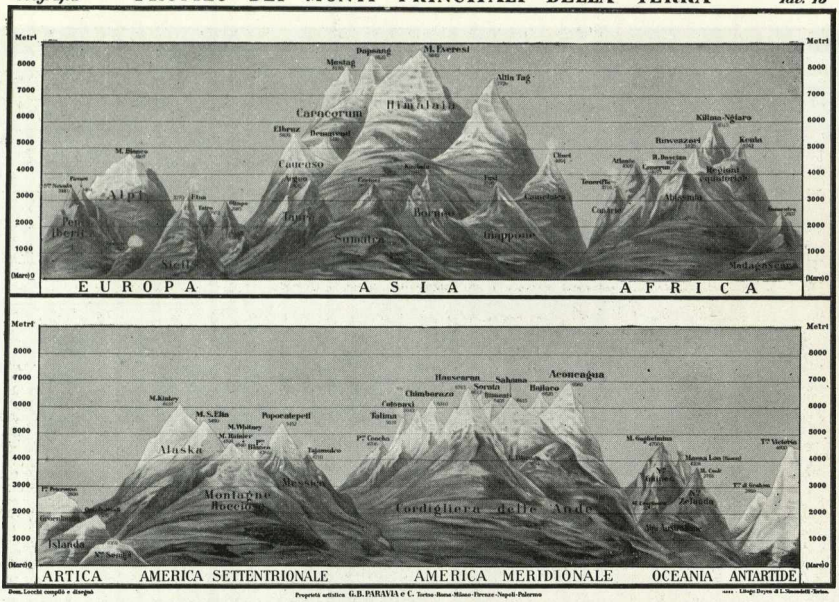

Dom. Lecchi compilò e disegnò — Proprietà artistica G.B. PARAVIA e C. Torino-Roma-Milano-Firenze-Napoli-Palermo — Lingo Dayen di L. Simonelli-Torino.

Geografia **PROFILO DEI MONTI PRINCIPALI D'ITALIA** *Tav. 14*



Dom. Lecchi compilò e disegnò — Proprietà artistica G. B. PARAVIA e C. Torino-Roma-Milano-Firenze-Napoli-Palermo — Lingo Dayen di L. Simonelli-Torino.

(Vedi a pagina 49).

TORINO - ROMA - MILANO - FIRENZE - NAPOLI - PALERMO

DITTA G. B. PARAVIA E COMP.

8. - Atlanti geografici.

DALLA VEDOVA G. — Grande atlante di geografia moderna

pubblicato dalla nostra Ditta col patrocinio della *Società Geografica Italiana*

I due emisferi fisico-politici (in proiezione ortografica sull'orizzonte di Roma e in proiezione globulare sul 20° meridiano ad occidente di Greenwich).

Europa	Scala	1 : 11.400.000
Italia e Massaua	»	1 : 2.800.000
L'Eritrea, la Somalia e le regioni vicine	»	1 : 11.200.000
Penisola Calabrese (1/2 foglio)	»	1 : 700.000
Sicilia (1/2 foglio)	»	1 : 700.000
Spagna e Portogallo	»	1 : 2.800.000
Francia, Svizzera e Belgio	»	1 : 2.800.000
Francia Occidentale	»	1 : 2.100.000
Svizzera (1/2 foglio)	»	1 : 1.400.000
Impero Germanico	»	1 : 2.800.000
Isole Britanniche	»	1 : 2.100.000
Svezia e Norvegia, Danimarca, Islanda e Faröer	»	1 : 4.200.000
Russia Europea	»	1 : 8.400.000
Austria-Ungheria	»	1 : 2.800.000
Penisola Greco-Illirica	»	1 : 2.800.000
Asia	»	1 : 22.400.000
Etiopia	»	1 : 2.800.000
con carta dell'Eritrea tra Massaua, Cheren e il Belesa	»	1 : 700.000
Africa australe (1/2 foglio)	»	1 : 11.200.000
Africa equatoriale di ponente (1/2 foglio)	»	1 : 11.200.000
America settentrionale	»	1 : 22.400.000
Stati Uniti d'America, Messico, Guatemala, Honduras, Cuba, Haiti e Regioni vicine	»	1 : 11.200.000
America Meridionale	»	1 : 22.400.000
Regioni principali delle Repubbliche Argentina, Chilì, Paraguay, Uruguay e Brasile Meridionale	»	1 : 5.600.000
Oceania	»	1 : 22.400.000

Prezzo di caduna carta . . L. 1 20.

Sono carte eseguite con somma perizia tecnica e con una nitidezza rara, tenuto conto della copia delle indicazioni, sicchè possono sostenere il confronto dei migliori lavori cartografici stranieri.

HUGUES L. — Nuovo atlante geografico col repertorio di tutti i nomi. Disegni di G. E. FRITZSCHE e D. LOCCHI

ad uso dei *Licei, degli Istituti tecnici e militari.*

54 Carte in 44 Tavole accuratamente litografate . . . L. 6 —
Legato in tela . . . . . » 8 25

1. Sistema planetario	*Tav.* 1	27. Italia meridionale	*Tav.* 17
2. Planisfero: correnti marine	» 2	28. L'Italia insulare	» 18
3. Zone di vegetazione	» 2	29. Asia fisica	» 19
4. Planisfero: isoterme annuali	» 3	30. Asia politica	» 20
5. Distribuzione delle pioggie	» 3	31. Asia anteriore e India anteriore	» 21
6. Regioni climatiche	» 3	32. Cina e Giappone	» 22
7. Distribuzione di alcune faune caratteristiche	» 3	33. Africa fisica	» 23
8. Planisfero: principali razze umane	» 4	34. Africa politica	» 24
9. Religioni	» 4	35. Africa equatoriale	» 25
10. Planisfero: scoperte marittime e continentali	» 5	36. America settentrionale fisica	» 26
11. Planisfero: principali produzioni del globo	» 6	37. America settentrionale politica	» 27
12. Planisfero: fusi orarii	» 6*bis*	38. Stati Uniti, Messico, America Centrale, ecc.	» 28
13. Europa - Razze	» 7	39. America meridionale fisica	» 29
14. Id. Religioni	» 7	40. America meridionale politica	» 30
15. Id. Prodotti minerali	» 7	41. Oceania fisica	» 31
16. Id. Climi, piogge, temperature, venti, correnti	» 7	42. Oceania politica	» 32
17. Regioni agricole italiane	» 8	43. Australia	» 33
18. Esportazione e importazione	» 8	44. Penisola Iberica	» 34
19. Comunicazioni europee	» 9	45. Grecia	» 35
20. Planiglobo	» 10	46. Penisola Ellenica e Paesi del Danubio inferiore	» 36
21. Europa fisica	» 11	47. Francia e paesi limitrofi	» 37
22. Europa politica	» 12	48. Scandinavia (Svezia e Norv.)	» 38
23. Italia fisica	» 13	49. Isole Britanniche	» 39
24. Le Alpi	» 14	50. Germania, Olanda, Belgio, Danimarca con l'Islanda	» 40
25. L'Italia settentrionale	» 15	51. Svizzera	» 41
26. L'Italia centrale	» 16	52. Austria-Ungheria	» 42
		53. Russia Europea	» 43
		54. Regioni polari artiche	» 44

— Atlante,

ad uso delle *Scuole tecniche, ginnasiali e normali.*

38 Carte in 34 Tavole . . . . . L. 4 25
Legato in tela . . . . . » 6 —

Si compone delle Carte N. 1, 13, 14, 15, 16, 17, 18, 19, 20, 21, 22, 23, 24, 25, 26, 27, 28, 29, 30, 33, 34, 36, 37, 39, 40, 41, 42, 44, 45, 46, 47, 48, 49, 50, 51, 52, 53, 54.

LOCCHI D. — Atlante elementare di geografia moderna.

Diviso in 28 tavole colorate . . . . . L. 3 —

1. Cosmografia.
2. Rappresentazione della Terra.
3. Nomenclatura geografica ed orientamento.
4. Carte geografiche e scale.
5. Mappamondo fisico; altezze e profondità.
6. Possedimenti europei nel mondo (planisfero Mercatore).
7. Europa.
8. Asia.
9. Africa.
10. America Settentrionale.
11. America Meridionale.
12. Oceania.
13. Italia.
14. Italia Settentrionale.
15. Italia Centrale e Sardegna.
16. Italia Meridionale e Sicilia.
17. Libia, Eritrea e Somalia.
18. Svezia e Norvegia.
19. Isole Britanniche.
20. Danimarca.
21. Russia d'Europa.
22. Francia.
23. Olanda e Belgio.
24. Impero Germanico.
25. Svizzera.
26. Impero Austro-Ungarico.
27. Spagna e Portogallo (Reg. iberica).
28. Penisola Balcanica e Grecia.

— Piccolo atlante di geografia moderna.

Ad uso delle *Scuole elementari superiori*. Nuova edizione con 19 carte colorate . . . . . L. 2 —

Si compone delle Carte N. 5, 7, 8, 9, 10, 11, 12, 13, 18, 19, 20, 21, 22, 23, 24, 25, 26, 27, 28.

— Piccolo atlante scolastico.

Ad uso delle *classi elementari* 5ª *e* 6ª, approvato da molti Consigli scolastici. 12 Carte . . . . . L. 1 20

1. Europa fisica.
2. Europa politica.
3. Italia settentrionale.
4. Italia centrale.
5. Italia meridionale.
6. Cosmografia.
7. Asia.
8. Africa.
9. America del Nord.
10. America del Sud.
11. Oceania.
12. Comunicazioni europee.

— Piccolo atlante scolastico.

Per la 3ª classe elementare, approvato dal Consiglio Scolastico Provinciale di Milano . . . . . L. 1 —

1. Nomenclatura geografica e casi d'orientamento.
2. Pianta di Milano.
3. Comune di Milano.
4. Provincia di Milano.
5. Lombardia.
6. Italia fisico-politica.
7. Italia dal 1815 al 1870.

— Piccolo atlante scolastico.

Ad uso della 3ª classe elementare, per le scuole della Provincia di Napoli . . . . . L. 1 —

1. Nomenclatura geografica e casi d'orientamento.
2. Pianta di Napoli.
3. Comune di Napoli.
4. Provincia di Napoli.
5. Regione Campana.
6. Italia fisico-politica.
7. Italia dal 1815 al 1870.

— Piccolo atlante scolastico.

Ad uso della 3ª classe elementare, per le scuole della Provincia di Torino . . . . . L. 1 —

1. Nomenclatura geografica e casi d'orientamento.
2. Pianta di Torino.
3. Comune di Torino.
4. Provincia di Torino.
5. Piemonte.
6. Italia fisico-politica.
7. Italia dal 1815 al 1870.

DITTA G. B. PARAVIA E COMP.

LOCCHI D. — Atlantino scolastico.

Per le scuole elementari, di 14 carte, formato in-16 . . L. 0 40

1. Europa.
2. Stati europei.
3. Stati europei.
4. Italia - Orografia.
5. Italia - Idrografia.
6. Italia - Capi e Isole.
7. Italia - Compartimenti.
8. Italia dal 1815 al 1870.
9. Asia.
10. Africa.
11. America del Nord.
12. America del Sud.
13. Oceania.
14. Mappamondo.

— Piccolo atlante geografico elementare.

Composto di 22 carte diligentemente colorate, in-8 cartonato L. 0 80

Planiglobo.
Europa fisica.
Europa politica.
Italia fisica.
Italia politica.
Spagna e Portogallo.
Francia.
Svizzera.
Austria-Ungheria.
Olanda e Belgio.
Isole Britanniche.
Germania.
Danimarca.
Svezia e Norvegia.
Russia.
Stati Balcanici.
Grecia.
Asia fisica e politica.
Africa politica.
America del Nord politica.
America del Sud politica.
Oceania.

LOCCHI D. e ROGGERO prof. G. — Carta d'Italia divisa in regioni e province con le linee ferroviarie.

Scala di 1.000.000, dettagliatissima per quantità di nomenclatura e situazione. 13 Carte . . . . Caduna L. 0 15

Regione Piemontese.
» Lombarda.
» Veneta.
» Ligure.
» Emiliana.
» Toscana.
Regione Marche, Umbria e Lazio.
» Abruzzi e Molise.
» Campana.
» Pugliese e Basilicata.
» Calabrese.
» Sicula.
Regione Sarda.

PENNESI G. e GUIDO CORA. — Atlante scolastico per la geografia fisica e politica.

Completo di 50 tavole cromolitografate . . . . . L. 7 60
Legato in mezza tela . . . . . » 10 —
Fasc. I, composto di 26 tavole . . . . . » 4 —
Fasc. II, composto di 24 tavole . . . . . » 3 60

— Indice dei nomi contenuti nelle 50 tavole dell'Atlante . . . . . L. 2 50

— Atlante completo con l'Indice dei nomi . . . » 11 —

Legato in tela . . . . . » 13 50

TORINO - ROMA - MILANO - FIRENZE - NAPOLI - PALERMO

Ditta G.B.PARAVIA e C. - Torino · Roma · Milano · Firenze · Napoli · Palermo.

Saggio delle carte fisiche dell'Atlante Pennesi - Cora.

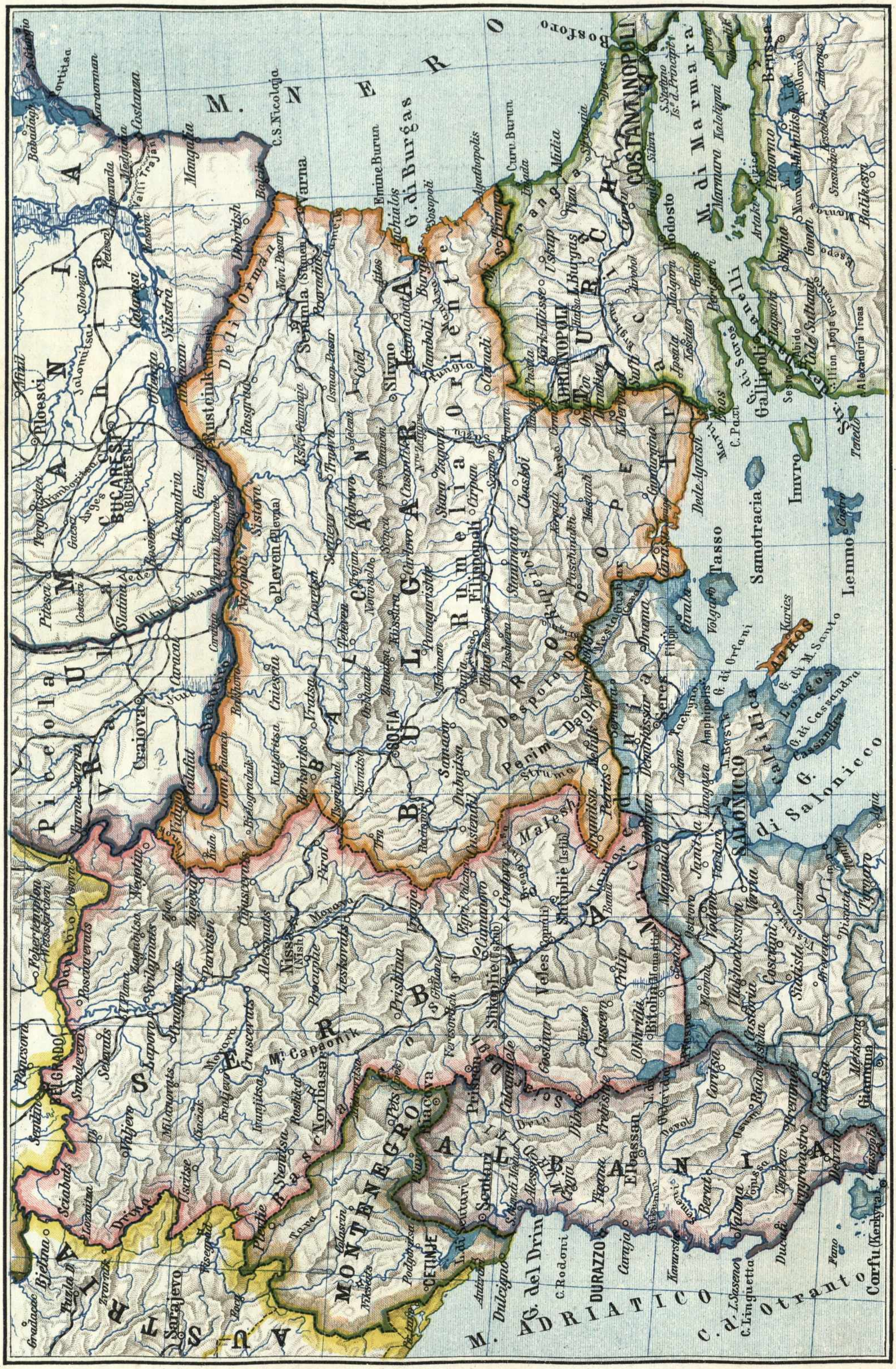

Ditta G.B.PARAVIA e C.-Torino·Roma·Milano·Firenze·Napoli·Palermo.

Saggio delle carte politiche dell'Atlante Pennesi-Cora.

Indice dell'Atlante PENNESI-CORA completo.

1. Tavola astronomica.
2. Planiglobo coi rilievi e le profondità.
3. Versanti fluviali e correnti marine.
4. Isoterme: linee di isoamplitudine; piogge.
5. Distribuzione della vegetazione.
6. Popoli della Terra, Religioni.
7. Europa fisica.
8. Europa politica.
9. Italia fisica.
10. Cartine d'Italia colle isoterme, le piogge, la vegetazione, ecc.
11-12. Alpi e Italia settentrionale fisica con cartina politica della Svizzera (*).
13. Italia settentrionale politica.
14. Italia centrale fisica.
15 Italia centrale politica
16. Italia meridionale fisica.
17. Italia meridionale politica.
18. Europa centrale fisica (*).
19. Francia politica.
20. Germania politica.
21. Germania occid., Belgio e Paesi Bassi.
22. Austria-Ungheria politica.
23. Penisola Iberica fisica.
24. Spagna e Portogallo, politica.
25. Penisola Balcanica fisica.
26. Penisola Balcanica politica.
27. Isole Britanniche, fisica.
28. Regno Unito della Gran Bretagna ed Irlanda politica.
29. Svezia, Norvegia fisica, Danimarca politica.
30. Russia europea fisica.
31. Russia europea politica.
32. Mare Mediterraneo fisica (*).
33. Asia fisica.
34. Asia politica.
35. Asia anteriore.
36. Asia posteriore.
37. Africa fisica.
38. Africa politica.
39. Eritrea, Abissinia e Bacino dell'Alto Nilo.
40. Africa Meridionale e Bacino del Congo.
41. America settentrionale fisica.
42. America settentrionale politica.
43. Stati Uniti e Messico.
44. America centrale e Indie occidentali.
45. America meridionale fisica.
46. America meridionale politica.
47. Repubblica Argentina e Stati contermini.
48. Oceania fisica.
49. Oceania politica.
50. Carta delle Regioni Polari.

Indice del 1° Fascicolo di 26 Tavole.

1. Tavola astronomica.
2. Planiglobo coi rilievi e profondità.
3. Versanti fluviali e correnti marine.
4. Isoterme; linee di isoamplitudine; piogge.
5. Distribuzione della vegetazione.
6. Popoli della Terra; Religioni.
7, Europa fisica.
8. Europa politica.
9. Italia fisica.
11-12. Italia settentrionale fisica.
13. Italia settentrionale politica.
14. Italia centrale fisica.
15. Italia centrale politica.
16. Italia meridionale fisica.
17. Italia meridionale politica.
33. Asia fisica.
34. Asia politica.
37. Africa fisica.
38. Africa politica.
41. America settentrionale fisica.
42. America settentrionale politica.
45. America meridionale fisica.
46. America meridionale politica.
48. Oceania fisica.
49. Oceania politica.

Indice del 2° Fascicolo di 24 Tavole.

10. Cartine d'Italia colle isoterme, le piogge, la vegetazione, ecc.
18. Europa centrale fisica (*).
19. Francia politica,
20. Germania politica.
21. Germania occid,, Belgio e Paesi Bassi.
22. Austria-Ungheria politica.
23. Penisola Iberica fisica.
24. Spagna e Portogallo politica.
25. Penisola Balcanica fisica.
26. Penisola Balcanica politica.
27. Isole Britanniche fisica.
28. Regno Unito della Gran Bretagna ed Irlanda politica.
29. Svezia e Norvegia fisica - Danimarca politica.
30. Russia europea fisica.
31. Russia europea politica.
32. Mare Mediterraneo, fisica (*).
35, Asia anteriore.
36. Asia posteriore.
39. Eritrea, Abissinia e Bacino dell' Alto Nilo.
40. Africa Meridionale e Bacino del Congo.
43. Stati Uniti e Messico.
44. America centrale e Indie occidentali.
47. Repubblica Argentina e Stati contermini.
50. Carta delle Regioni Polari.

(*) Tavole doppie.

9. - Carte scritte sciolte.

DALLA VEDOVA prof. G. — Carte del Grande Atlante pubblicato sotto il patrocinio e col sussidio della Società Geografica Italiana. (*Vedi elenco a pag.* 53). Caduna . . L. 1 20

— Sicilia.
Ingrandimento alla scala di 1 : 500.000. Un foglio grande centimetri 77 × 55 stampato a colori . . . . . L. 1 25

FRITZSCHE G. E. — La provincia di Roma.
alla scala di 1 : 400.000 . . . . . L. 1 20

HUGUES prof. L. — Carte fisico-politiche. (*Vedi elenco a pag.* 54).
Caduna . . . . . L. 0 20

— Carte politiche.
Ingrandimenti delle precedenti. Caduna . . . . . » 0 30

L'Europa.
L'Africa.
L'Asia.
L'America meridionale.
L'America settentrionale.
L'Oceania.
L'Italia
Id. colorata per regioni.
Id. divisa in province (ogni prov. un colore).
Il Mappamondo.

LOCCHI D. — Cartine geografiche. (*Vedi elenco a pag.* 55).
Caduna . . . . . L. 0 10

— Cartine fisico politiche generali.
Caduna . . . . . » 0 05
Italia. - Europa. - Asia. - Africa. - America del Nord. - America del Sud. - Oceania.

— Il Comune di Milano . . . . . » 0 15

— Il Comune di Torino (*Vedi figura a pag.* 59) . . » 0 15

— Pianta della Città di Torino.
Alla scala di 1 : 15.000 . . . . . » 0 15

— Il Comune di Napoli . . . . . » 0 15

— Pianta della Città di Napoli.
Alla scala di 1 : 19.000 . . . . . » 0 15

— Aspetto generale d'Italia alla scala di 1 : 4.500.000.
Mari, golfi, baie, stretti, laghi e fiumi . . . . . » 0 05
Capi, promontori ed isole . . . . . » 0 05
Divisioni e suddivisioni delle Alpi e degli Appennini . » 0 05

— Carta della Liguria.
Alla scala di 1 : 600.000. Un foglio di cm. 45 × 37 . . » 0 20

SAGGI DI CARTINE GEOGRAFICHE DIVERSE.



(*Vedi a pagina 58 e 60*).

DITTA G. B. PARAVIA E COMP.

LOCCHI D. e DALLA VEDOVA prof. G. — Le province d'Italia

cromolitografate a quattro colori. (*Vedi figura a pag.* 59).

Fogli grandi cm. 37 × 28 . . . . . Caduna L. 0 15

Provincia di Torino.
» di Cuneo.
» di Novara.
» di Alessandria.
» di Genova.
» di Porto Maurizio.
» di Milano.
» di Verona.
» di Firenze.
Provincia di Roma.
» di Napoli.
» di Reggio Calabria.
» di Catania.
» di Girgenti.
» di Caltanissetta.
» di Messina.
» di Palermo.
» di Trapani.
Provincia di Siracusa.

LOCCHI D. e ROGGERO prof. G. — Le regioni d'Italia

Stampate a colori, alla scala di 1 : 1.000.000. (*V. l'elenco a pag.* 56)

Caduna . . . . . L. 0 15

PENNESI G. e GUIDO CORA. — Carte fisiche e politiche.

Carte semplici caduna . . . . . L. 0 40
Carte doppie caduna . . . . . » 0 60

1. Tavola astronomica.
2. Pianiglobo.
3. Versanti fluviali e correnti marine.
4. Isoterme: linee di isoamplitudine; piogge.
5. Distribuzione della vegetazione.
6. Popoli della Terra, Religioni.
7. Europa fisica.
8. Europa politica.
9. Le Alpi (*).
10. Italia fisica.
11. Italia fisica, colle isoterme, le piogge, la vegetazione, ecc.
12. Italia settentrionale fisica.
13. Italia settentrionale politica.
14. Italia centrale fisica.
15. Italia centrale politica.
16. Italia meridionale fisica.
17. Italia meridionale politica.
18. Europa centrale fisica (*).
19. Francia politica.
20. Germania politica.
21. Germania occid., Belgio e Paesi Bassi.
22. Austria-Ungheria politica.
23. Penisola Iberica fisica.
24. Spagna e Portogallo politica.
25. Penisola Balcanica fisica.
26. Penisola Balcanica politica.
27. Isole Britanniche fisica.
28. Regno Unito della Gran Bretagna ed Irlanda politica.
29. Svezia, Norvegia fisica, Danimarca polit.
30. Russia europea fisica.
31. Russia europea politica.
32. Mare Mediterraneo, carta fisica (*).
33. Asia fisica.
34. Asia politica.
35. Asia anteriore.
36. Asia posteriore.
37. Africa fisica.
38. Africa politica.
39. Eritrea, Abissinia e Bacino dell'Alto Nilo.
40. Africa meridionale e Bacino del Congo.
41. America settentrionale fisica.
42. America settentrionale politica.
43. Stati Uniti e Messico.
44. America centrale e Indie occidentali.
45. America meridionale fisica.
46. America meridionale politica.
47. Repubblica Argentina e Stati contermini.
48. Oceania fisica.
49. Oceania politica.
50. Carta delle Regioni Polari.

TORINO - ROMA - MILANO - FIRENZE - NAPOLI - PALERMO

10. - Carte oro-idrografiche mute

stampate con tinte leggere per esercitazioni da farsi dall'alunno.

DALLA VEDOVA prof. G. — Carte

ricavate dal grande Atlante di Geografia moderna, per *Istituti Tecnici* e *Scuole Militari*.

Fogli grandi stampati a due colori (bleu e bistre) . Caduna L. 0 30

Europa.
Europa Centrale.
Italia.
Spagna e Portogallo.
Francia.
Isole Britanniche.
Germania.
Svezia e Norvegia.
Russia.
Austria-Ungheria.
Grecia e Illiria.
Asia.
Africa.
America Settentrionale
America Meridionale.
Oceania.

LOCCHI D. — Cartina della provincia di Milano L. 0 10
— Cartina della provincia di Firenze . . . » 0 10
— Cartina della provincia di Roma . . . » 0 10

GAMBINO G. — 23 carte di geografia fisica,

ordinate e curate da D. Locchi e stampate a tinte bistre e bleu.

1. Mappamondo.
2. Europa.
3. Asia.
4. Africa.
5. America del Nord.
6. America del Sud.
7. Oceania
8. Italia.
9. Italia Settentrionale e Centrale.
10. Italia Meridionale, Sicilia e Sardegna.
11. Spagna e Portogallo.
12. Francia.
13. Isole Britanniche.
14. Svezia, Norvegia e Danimarca.
15. Olanda e Belgio.
16. Impero Germanico.
17. Svizzera.
18. Impero Austro-Ungarico.
19. Penisola Balcanica e Grecia.
20. Russia Europea.
21. Mediterraneo.
22. Grecia antica.
23. Libia.

Caduna . . . . . L. 0 05
Riunite in atlante . . . . . » 1 60

☛ *NB. Non si dà corso alla commissione se è inferiore a 20 carte.*

DITTA G. B. PARAVIA E COMP.

LOCCHI D. e ROGGERO prof. G. — Cartine delle regioni d'Italia

alla scala di 1 : 1.000.000, stampate a due colori su foglio di cm. 27 × 38. Caduna . . . . . L. 0 05

Regione Piemontese.
» Ligure
» Lombarda.
» Veneta.
» Emiliana.
» Toscana.

Regione Marche, Umbria e Lazio.
» Abruzzi e Molise.
» Campana.
» Pugliese e Basilicata.
» Calabrese.
» Sicula.

Regione Sarda.

LOCCHI D. — Cartine (*Vedi figura a pag.* 59)

stampate con tinta bigio-chiaro. Caduna . . . . . L. 0 05

1. Cosmografia.
2. Rappresentazione della Terra.
3. Nomenclatura geografica ed orientamento.
4. Carte geografiche e scale.
5. Mappamondo fisico, altezze e profondità.
6. Possedimenti europei nel mondo.
7. Europa.
8. Asia.
9. Africa.
10. America Settentrionale.
11. America Meridionale.
12. Oceania.
13. Italia.
14. Italia Settentrionale.
15. Italia Centrale e Sardegna.
16. Italia Meridionale e Sicilia.
17. Libia, Eritrea e Somalia.
18. Svezia e Norvegia.
19. Isole Britanniche.
20. Danimarca con lo Schleswig-Holstein.
21. Russia d'Europa.
22. Francia.
23. Olanda e Belgio.
24. Impero Germanico.
25. Svizzera.
26. Impero Austro-Ungarico.
27. Spagna e Portogallo (Reg. Iberica).
28. Penisola Balcanica.

PENNESI G. e GUIDO CORA. — Cartine

stampate a due colori (bleu e bistre).

Europa.
Asia.
Africa.
America Meridionale.
America Settentrionale.
Oceania.
Spagna e Portogallo.
Francia.
Isole Britanniche.
Germania.
Svezia, Norvegia e Danimarca.
Russia Europea.
Austria-Ungheria.
Penisola Balcanica.

Caduna . . . . . L. 0 10

Le Alpi.
Italia Settentrionale.
Italia Centrale e Meridionale.
Mediterraneo.

Europa Centrale.

Caduna . . . . . L. 0 15

11. - Globi geografici terrestri.

CORA G. — Globo terrestre fisico e politico,

alla scala 1 : 20.000.000 (circa cm. 64 di diametro, metri 2 di circonferenza).

Un globo terrestre, fatto con accuratezza e di mole sufficiente, tiene il primo luogo nell'arredo scolastico per l'insegnamento della geografia, come quello che rappresentando ad un tratto con tutta evidenza, nella sua vera forma ed interezza, il nostro pianeta, riesce per così dire, la sintesi dell'insegnamento medesimo, il quale da esso deve prendere le mosse e ad esso mettere capo. Per entrambi questi titoli si raccomanda questo nostro globo, il più grande che siasi finora pubblicato in Italia; il che torna ad onore del chiarissimo geografo Guido Cora.

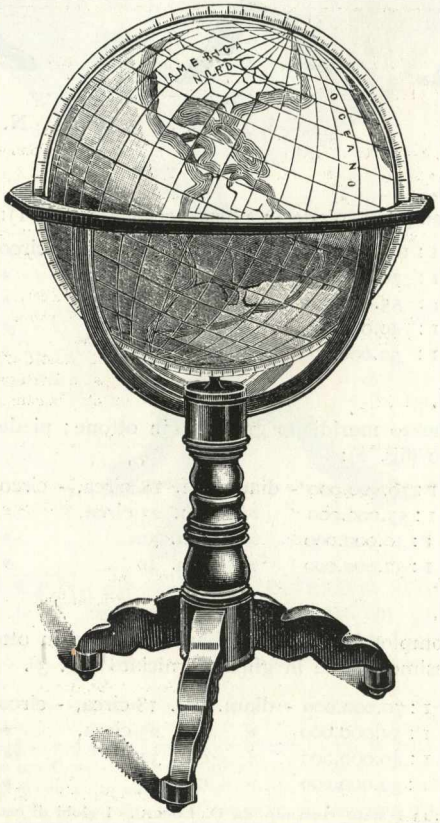

Montatura: Circolo massimo, meridiano graduato, grande piede . L. 200 —
Mezzo meridiano graduato ottone e elegante piede tornito . » 160 —
Asta fissa ed elegante piede tornito . . . . . » 140 —

Fig. 1.
N. 1, 2, 3, 4, 5.

Fig. 2.
N. 6, 7, 8, 9.



Fig. 3.
N. 10, 11, 12, 13.

Globi terrestri.

Montatura semplice, piede in ghisa verniciato (fig. 1):

N. 1	Scala	1 : 100.000.000	- diam.	cm. 13 circa,	- circonf.	0,40	L.	6	—
N. 2	»	1 : 70.000.000	»	cm. 18 circa,	»	0,57	»	12	—
N. 3	»	1 : 55.000.000	»	cm. 23 circa,	»	0,72	»	16	—
N. 4	»	1 : 40.000.000	»	cm. 32	»	1,00	»	24	—
N. 5	»	1 : 32.000.000	»	cm. 40	»	1,25	»	30	—

Globi terrestri.

Montatura mezzo meridiano graduato in ottone; piede in ghisa verniciato (fig. 2):

N. 6	Scala	1 : 70.000.000	- diam.	cm. 18 circa,	- circonf.	0,57	L.	16	—
N. 7	»	1 : 55.000.000	»	cm. 23 circa,	»	0,72	»	22	—
N. 8	»	1 : 40.000.000	»	cm. 32	»	1,00	»	30	—
N. 9	»	1 : 32.000.000	»	cm. 40	»	1,25	»	40	—

Globi terrestri.

Montatura completa, intero meridiano graduato in ottone, circolo massimo, piede in ghisa verniciato (fig. 3).

N. 10	Scala	1 : 70.000.000	- diam.	cm. 18 circa,	- circonf.	0,57	L.	24	—
N. 11	»	1 : 55.000.000	»	cm. 23 circa,	»	0,72	»	32	—
N. 12	»	1 : 40.000.000	»	cm. 32	»	1,00	»	40	—
N. 13	»	1 : 32.000.000	»	cm. 40	»	1,25	»	65	—

Il globo cm. 13 è stato costruito da D. Locchi. I globi di cm. 18 e 23 sono costrutti sui disegni del Comm. Dalla Vedova, professore alla R. Università di Roma. I globi di cm. 32, 40, 64 sono costrutti su disegni di Guido Cora, della R. Università di Torino.

☞ *I nostri Globi sono consigliati dal Ministero di Pubblica Istruzione.*

DITTA G. B. PARAVIA E COMP.

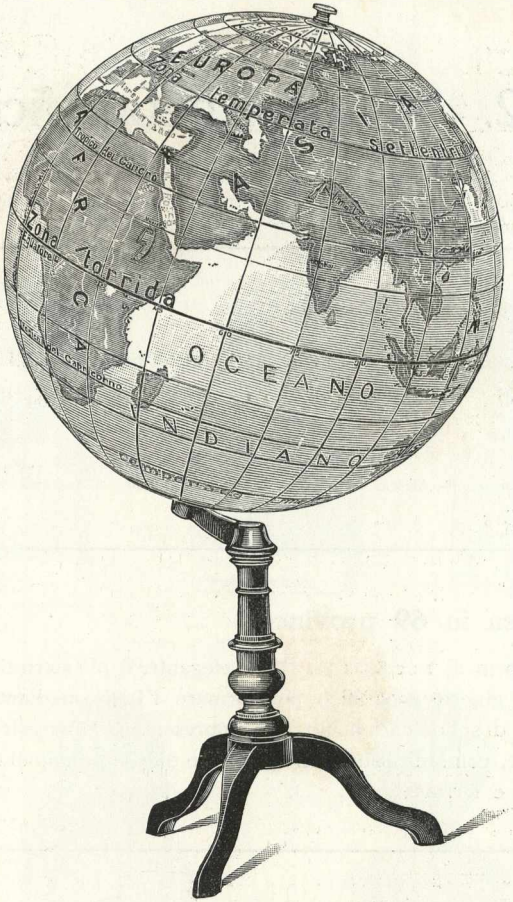

LOCCHI CARMEN. — Globo terrestre schematico,
costrutto per la 3ª classe elementare, diametro cm. 40 . . . L. 28 —

Fra i tanti globi terrestri più o meno grandi ad uso delle Scuole, non uno era specialmente adatto per le classi elementari inferiori, nelle quali s'impartiscono le primissime nozioni geografiche.

Questo globo della signorina CARMEN LOCCHI, eseguito con maestria, con accuratezza e con parche ma evidenti indicazioni, non potrebbe rispondere meglio ai bisogni della scuola. In esso sono segnati i singoli oceani, e, in differenti tinte, le parti del mondo, colle principalissime catene montuose, i fiumi più importanti e qualche città. Si basa sul meridiano di Greenwich ed è diviso in 24 spicchi orari di 15° ciascuno per cui con detto globo è assai facile determinare le ore in ogni paese, equivalendo ogni spicchio ad un'ora di tempo. Vi sono indicate le divisioni e le denominazioni delle zone, l'equatore, i tropici e i circoli polari.

Detto globo, della scala di 1 : 32.000.000, misura cm. 40 di diametro e m. 1,25 di circonferenza; è montato su solido piede di metallo fornito di asta debitamente inclinata. Il Municipio di Torino ne ha già ordinato l'acquisto a tutte le terze classi delle scuole elementari.

TORINO - ROMA - MILANO - FIRENZE - NAPOLI - PALERMO

12. - Giuochi geografici.

Atlante di 6 carte colorate

incollate sopra 80 cubetti di legno e altrettante carte di confronto; con scatola . . . . . L. 6 —

Più piccolo . . . . . » 2 50

Italia. — Europa. — Africa. — Asia. — America del Sud. America del Nord.

L'Italia divisa in 69 province.

Nel rapporto di 1 : 2.800.000. Il più elegante, il più istruttivo e facile giuoco geografico per formare l'Italia mediante 69 pezzi di solido cartoncino, che rappresentano le singole provincie, con indicazione del capoluogo e delle principali città, fiumi e ferrovie . . . . . L. 5 —

L'Europa.

Alla scala di 1 : 15.000.000 divisa in 25 pezzi di solido cartoncino che ne rappresentano i singoli Stati e le isole, con indicazione delle città principali, ecc. . . . . L. 5 —

13. - Tipi etnografici.

1.

2.

3.

4.

5.

GAMBINO G. — Cinque tipi etnografici
modellati in plastica, metà del vero, colorati ad olio, con tabella etnografica spiegativa.

1. Caucaseo - 2. Mongolico - 3. Etiopico - 4. Americano - 5. Malese . . . . . L. 30 —

14. - Apparecchi di sostegno per carte murali.

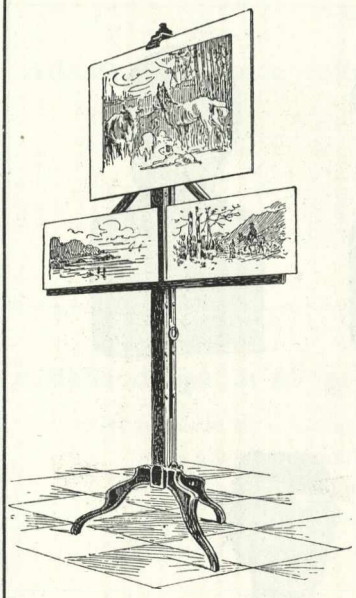

A) REGGI-CARTE

geografiche murali e semi-murali, quadri storici, di nomenclatura, di storia naturale, ecc. Apparecchio indicatissimo perchè di grande comodità in tutte le scuole; è costrutto in legno e ferro ed ha un congegno semplicissimo per abbassare e levare in alto, a seconda della dimensione delle carte, l'appoggio al quale devonsi appendere . . . . . L. 30 —

B) Rullo Automatico. *(Vedi pag. 69).*

Sistema Weekes, per arrotolare e appendere carte murali, brevettato, con cornice inferiore

L. 5 —

Tutti quelli che fino ad oggi hanno usato Carte murali, sono andati soggetti (salvo che si siano adattati alla spesa dei metodi a scatto od a quello della macchinetta a vite degli *Stors*) alle seguenti difficoltà:

1) Dove appendere la Carta per servirsene?
2) Che farne dopo averla usata?

Il modo ordinario di levarsi d'impaccio è quello di lasciare la Carta appesa al muro con tutta la sua superficie esposta alla polvere e all'azione deleteria della luce; oppure, mancando spazio murale, si arrotola alla meglio, e così lenta o mezzo sviluppata si drizza in un angolo qualunque o si caccia alla rinfusa in un armadio, mettendo poi tutte le carte sossopra quando si ha bisogno di prendere questa o quella.

Il Rullo « Paravia Weekes » (brevettato) rimuove al tutto ogni difficoltà; con una minima aggiunta di spesa ogni Carta può essere montata in modo da usarla come quelle a *scatto*; e quando si ha finito di servirsene, si può arrotolare per via di un congegno automatico e lasciarla appesa al muro, poichè si avviluppa così strettamente che non può essere ammaccata come troppo sovente succede alle carte arrotolate a mano.

Non è necessario per appendere una Carta, nessun sostegno particolare; essa si appende per via di un cappio a due semplici uncini infissi nel muro.

☞ *Chi ha Carte con vecchie montature può senza difficoltà sostituirvi il* Rullo Automatico *applicandolo alla cornice superiore.*

Per 2 carte	(esclusi i *Rulli automatici*)	. . . . .	L.	18 —
Per 3 carte	id.	id.	»	20 —
Per 4 carte	id.	id.	»	24 —

DITTA G. B. PARAVIA E COMP.

RULLO AUTOMATICO SISTEMA WEEKES
PER ARROTOLARE E APPENDERE CARTE MURALI
(Brevetto 26630 inglese - 23563 italiano)



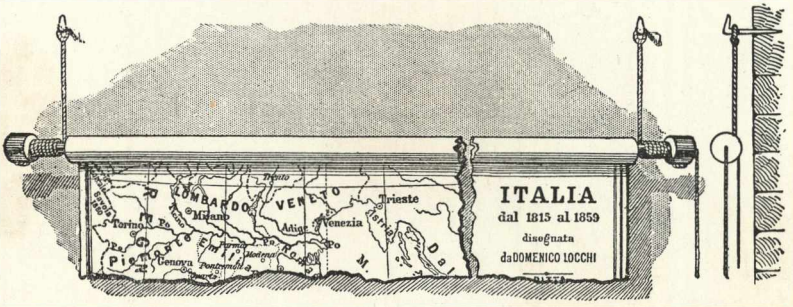

(Vedi a pag. 68).

TORINO - ROMA - MILANO - FIRENZE - NAPOLI - PALERMO

APPENDICE

Pubblicazioni d'assortimento

(I numeri di pagina che si riferiscono a questa Appendice sono stampati in *nero* nell' Indice).

APPENDICE

Pubblicazioni d'assortimento

(I numeri di pagina che si riferiscono a questa Appendice sono stampati in nero nell'indice).

GEOGRAFIA.

Carte murali e semi-murali.

AUTORI	SCALA	FORMATO	Sciolte Lire	Montate tela e cornice Lire
A. e C. (fratelli delle Scuole Cristiane). — Carte murali:				
Mappamondo-Planisfero	—	170×190	10 —	20 —
Europa	1:2,500,000	195×225	10 —	20 —
Italia	1:555,555	250×196	10 —	20 —
A. e C. — Carte semi-murali. Caduna	—	130×90	5 —	9 —
Austria-Ungheria.	**Russia.**			
Spagna e Portogallo.	**Germania.**			
Svezia e Norvegia.	**Svizzera.**			
Olanda e Belgio.	**Inghilterra.**			
Stati della Penisola Balcanica.	**Francia.**			
Danimarca e Rumania.	**Italia oro-idrografica.**			
	Italia nautica e ferroviaria.			
A. e C. — Carte mute semi-murali. Cad.	—	130×90	1 50	5 50
Austria - Ungheria.	**Danimarca e Rumania.**			
Svezia e Norvegia.	**Svizzera.**			
Stati della Penisola Balcanica.	**Inghilterra.**			
	Francia.			
C) DE AGOSTINI G. — Carte murali:				
Italia fisica	1:700,000	170×200	15 —	25 —
» politica	1:700,000	170×200	15 —	25 —
Europa fisica	1:3,000,000	200×215	17 —	27 —
» politica	1:3,000,000	200×215	17 —	27 —
Asia fisico-politica	1:6,000,000	200×215	17 —	27 —
Africa fisica	1:6,000,000	160×185	14 —	24 —
» politica	1:6,000,000	160×185	14 —	24 —
Libia fisico-politica	1:1,000,000	190×225	17 —	27 —
America Settentrionale fisico-politica	1:6,000,000	165×185	14 —	24 —
» Meridionale fisica	1:6,000,000	160×195	14 —	24 —
» » politica	1:6,000,000	160×195	14 —	24 —

☞ Indicare se la montatura delle Carte deve essere con *Rullo arrotolatore ed elevatore automatico* brevettato (V. pag. 69). Così volendola, il prezzo aumenta di L. 4 per Carta.

AUTORI	SCALA	FORMATO	Sciolte Lire	Montate tela e cornice Lire
C) DE AGOSTINI G. — Carte murali e semi-murali:				
Oceania fisico-politica	1:6,000,000	170×180	16 —	26 —
Mappamondo fisico	1:21,500,000	140×200	8 —	16 —
Serie murale schematica per l'insegnamento del disegno cartografico sulla lavagna				
Italia oroidrografica	1:1,000,000	135×170	6 —	12 —
Europa oroidrografica AUDO - GIANOTTI e DARDANO	1:5,000,000	135×152	6 —	12 —
CARTE DEL REGNO D'ITALIA.				
Italia amministrativa	1:950,000	115×156	6 —	12 —
» ferroviaria in due fogli	1:950,000	115×156	4 —	10 —
» con le divisioni dei compartimenti	1:1,250,000	85×110	2 50	6 —
» » » delle province	1:1,250,000	85×110	2 50	6 —
» ferroviaria fisico-politica	1:1,500,000	70×100	1 —	3 —
» con gli stemmi delle province	1:2,000,000	75×90	1 —	3 —
CARTE PROVINCIALI.				
Provincia di Alessandria	1:250,000	50×65	0 60	2 —
» » Bari fisica (DARDANO)	1:100,000	105×156	6 —	12 —
» » » politica id.	1:100,000	105×156	6 —	12 —
» » Campobasso	1:100,000	110×85	3 —	7 —
» » Caserta fis.-pol. (DARDANO)	1:100,000	140×150	10 —	20 —
» » Catanzaro	1:250,000	60×55	1 —	2 —
» » Cosenza	1:250,000	50×60	1 —	2 —
» » Cuneo	1:100,000	125×100	3 —	7 —
» » Ferrara	1:250,000	51×30	0 60	1 80
» » Genova fis.-pol. (DARDANO)	1:100,000	125×180	10 —	20 —
» » Milano	1:250,000	45×60	0 50	1 80
» » Modena	1:250,000	45×60	0 60	2 —
» » Napoli	1:100,000	85×70	1 50	3 50
» » Novara	1:250,000	58×80	1 —	3 —
» » Padova	1:250,000	45×40	0 50	1 80
» » Padova fis.-pol. (DARDANO)	1:100,000	95×125	6 —	6 —
» » Id. politica	1:100,000	95×125	5 —	5 —
» » Parma	1:250,000	50×50	0 60	1 80
» » Piacenza	1:250,000	44×40	0 60	1 80
» » Reggio Calabria	1:250,000	50×45	0 75	2 —
» » Roma fisico-politica	1:100,000	150×200	12 —	12 —
» » Siena	1:250,000	56×60	1 —	2 —
» » Torino	1:250,000	70×75	1 20	3 —

AUTORI	SCALA	FORMATO	Sciolte Lire	Montate tela e cornice Lire
B) KIEPERT R. — Carte murali oro-idrografiche (senza nomi):				
Italia	1:1,000,000	110×140	8 —	18 —
Inghilterra	1:1,000,000	100×130	8 —	18 —
Spagna e Portogallo	1:1,000,000	135×103	8 —	18 —
B) KIEPERT R. — Carte murali oro-idrografiche (con nomi):				
Russia	1:3,000,0000	115×145	8 —	18 —
Scandinavia	1:1,500,000	120×150	16 —	26 —
Europa Centrale	1:1,000,000	210×170	8 —	18 —
Francia	1:1,000,000	110×140	10 —	20 —
Austria-Ungheria	1:1,000,000	115×200	10 —	20 —
Germania	1:1,000,000	165×155	10 —	20 —
Penisola dei Balcani	1:1,000,000	145×125	10 —	20 —
B) KUMMERLY H. — Carta murale della Svizzera. Splendida esecuzione litografica imitante il rilievo	1:200,000	205×148	30 —	45 —
B) SYDOW-HABENICHT. — Carte murali oro-idrografiche:				
(*) Edizioni speciali per le scuole italiane curate dal Professore P. SENSINI.				
* Europa	1:3,000,000	200×275	18 —	28 —
* America Nord	1:6,000,000	155×175	15 —	25 —
* » Sud	1:6,000,000	155×175	15 —	25 —
* Asia	1:6,000,000	175×205	18 —	28 —
* Italia	1:750,000	155×175	15 —	25 —
* Australia e Polinesia	1:6,000,000	200×170	18 —	28 —
* Africa	1:6,000,000	170×150	15 —	25 —
Planisferi (Edizione tedesca)	1:20,000,000	200×175	18 —	28 —
Francia (Id.)	1:750,000	172×152	15 —	25 —
Spagna (Id.)	1:750,000	172×152	15 —	25 —
Isole Britanniche (Id.)	1:750,000	151×172	15 —	25 —
Penisola dei Balcani (Id.)	1:750,000	151×172	15 —	25 —
Scandinavia (Id.)	1:1,500,000	151×172	15 —	25 —

☞ **Indicare se la montatura delle Carte deve essere con *Rullo arrotolatore ed elevatore automatico* brevettato (V. pag. 69). Così volendola, il prezzo aumenta di L. 4 per Carta.**

AUTORI	SCALA	FORMATO	Sciolte Lire	Montate tela e cornice Lire
B) *Segue* SYDOW-HABENICHT. — Carte murali oro-idrografiche:				
Austria-Ungheria	1:750,000	227×152	18 —	28 —
Impero Germanico e paesi adiacenti	1:750,000	172×202	18 —	28 —
Russia	1:2,000,000	172×202	18 —	28 —
WAGNER H. — Carta murale muta (sola idrografia) del ***Planisfero Mercatore*** atta alla formazione di Carte speciali di Geografia storica ed economica; all'insegnante è indispensabile materiale, potendo con diversi di questi Planisferi formare infinite serie di Carte per uso delle lezioni	1:3,000,000	210×120	6 —	17 —
B) KIEPERT R. — Carte murali con testo in lingua tedesca:				
Mappamondo	—	118×226	14 —	25 —
Europa	1:4,000,000	162×129	12 —	20 —
Asia	1:8,000,000	176×138	17 —	25 —
Africa	1:8,000,000	125×125	11 —	20 —
America Settentrionale	1:8,000,000	125×113	10 —	18 —
America Meridionale	1:8,000,000	91×111	9 —	17 —
Australia	1:1,200,000	192×120	17 —	25 —
Francia	1:1,000,000	110×140	8 —	18 —
Inghilterra	1:1,000,000	105×135	8 —	18 —
Italia	1:1,000,000	110×140	8 —	18 —
Russia	1:3,000,000	115×145	8 —	18 —
Scandinavia	1:1,500,000	120×150	8 —	18 —
Spagna e Portogallo	1:1,000,000	115×145	8 —	18 —
Austria-Ungheria	1:1,000,000	205×120	10 —	20 —
Germania	1:1,000,000	145×175	10 —	20 —
Penisola Balcanica	1:1,000,000	155×140	10 —	20 —

☞ **Indicare se la montatura delle Carte deve essere con *Rullo arrotolatore ed elevatore automatico* brevettato (V. pag. 69). Così volendola, il prezzo aumenta di L. 4 per Carta.**

Carte geografiche speciali.

A) **BERGHAUS H.** — Planisfero sulla proiezione di Mercatore, interamente ricostrutto da H. HABENICHT per il mare e B. DOMANN per la terra, coll'indicazione delle principali linee di navigazione. Due grandi fogli in litografia colorata, della complessiva dimensione di cm. 160×100 L. 20 —

C) **DE AGOSTINI G.** — Carta d'Italia del Touring-Club Italiano, alla scala di 1:250,000; costruita, redatta, disegnata, incisa e stampata dall'Istituto Geografico De Agostini; in 59 fogli a 9 colori; tiratura 100,000 esemplari (cm. 39×52):

Cadun foglio, con indice dei nomi	»	1 —
Cadun foglio su tela, senza indice dei nomi	»	1 80
Fogli separati del mare (1). Caduno	»	0 30

(1) Per montare su tela alcuni fogli della Carta d'Italia del T. C. I. che confinano col mare e che non potrebbero altrimenti essere inquadrati regolarmente, abbiamo preparato i così detti *fogli del mare*. — Indicare la zona che si richiede.

Fogli pubblicati al 1° Gennaio 1914.

1. Aosta.	12. Verona.	22. Siena.	34. Frosinone.	46. Cagliari.
2. Domodossola.	13. Venezia.	23. Perugia.	35. Napoli.	47. Cosenza.
3. Como.	13 bis. Fiume - Pola.	24. Macerata.	36. Benevento.	48. Catanzaro.
4. Bergamo.	14. Nizza.	25. Ancona.	37. Foggia.	49. Palermo.
5. Trento.	15. Cuneo.	26. Orbetello.	38. Bari.	50. Cefalù.
6. Belluno.	16. Genova.	27. Civitavecchia.	39. Oristano.	51. Etna.
7. Udine.	17. Pisa.	28. Roma.	40. Nuoro.	52. Messina.
7 bis. Trieste.	18. Bologna - Firenze.	29. Chieti.	41. Salerno.	53. Badolato.
8. Susa.	19. Ravenna.	30. S. Severo.	42. Potenza.	54. Sciacca.
9. Torino.	20. Pesaro.	31. Gargano.	43. Taranto.	55. Caltanissetta.
10. Milano.	21. Livorno.	32. Sassari.	44. Lecce.	56. Catania.
11. Brescia.		33. Tempio Pausania	45. Iglesias.	

☞ Nel 1914 uscirà, a totale complemento di questa carta, il foglio 25 bis (Corsica).

C) **DE AGOSTINI G.** — Carta ipsometrica dei laghi lombardi, alla scala di 1:125,000 . . . . . L. 2 —

C) ***Il Biellese,*** grande carta topografica, alla scala di 1:50,000 . . » 2 —

C) **FRITZSCHE G. E.** — Dintorni di Torino, coll'indicazione delle ferrovie, tramvie, strade nazionali, provinciali e comunali, ecc.; sc. 1:100,000 L. 2 50

C) ***Abruzzi e Molise,*** scala di 1:250,000, sotto gli auspici del C. A. I., sezione di Roma, carta ipsometrica . . . . . » 3 —

C) ***Carta dimostrativa delle comunicazioni postali del Regno d'Italia,*** in 11 grandi tavole a colori, alla scala di 1:400,000: Atlante completo con copertina . . . . . » 20 —

C) ***Carta ferroviaria del Regno d'Italia,*** alla scala di 1:950,000, con carta ferroviaria delle reti europee:
In due fogli sciolti . . . . . » 4 —
Su tela e bastoni . . . . . » 10 —

C) ***Carta geologica delle Alpi Occidentali,*** compilata dal R. Ufficio geologico, scala di 1:400,000 . . . . . » 6 —

C) ***Carta automobilistica del Touring-Club Italiano,*** scala di 1:650,000.
Foglio I: Italia Settentrionale e regioni limitrofe; (cent. 78×115) » 3 50
— — Su tela e bastoni. . . . . » 7 —
— — Su tela a stacchi . . . . . » 6 —

C) **FERRO A. A.** — Cartine geografiche mute in rilievo su cartone, della dimensione di cm. 30×40 con sfumature a colori. Sono pubblicate l'Europa, l'Italia, la Francia, l'America del Sud. Ogni cartina . . » 0 40

A) **HAARDT V.** — Le Alpi. Ediz. con molti dettagli alla scala di 1:600,000, (metri 2,25×1,36) . . . . . » 30 —
A) — — Su tela e cornice . . . . . » 42 —

JAVURECK B. — Carta della Palestina a volo d'uccello in litografia colorata (cm. 145×75) . . . . . » 9 —
— — Su tela e bastoni . . . . . » 15 —

WINKLER. — Carta delle linee ferroviarie dell'Europa centrale, con indice in lingua tedesca. Un foglio di cm. 150×100 . . . » 5 —

Carta itineraria delle ferrovie e della navigazione in Europa. — Un foglio di cm. 90×73 . . . . . » 3 —

N) **SAUER F.** — Carta delle strade ferrate in esercizio, in costruzione ed in progetto, con indicazione a colori delle diverse provincie e di tutte le stazioni, distanze chilom. fra stazione e stazione, tramvie a vapore ed a trazione elettrica, navigazione marittima e lacuale e principali comunicazioni ferroviarie fra l'Italia e gli Stati d'Europa. Scala 1 : 860,000 in 4 fogli. Dimensione totale di centimetri 125×163 . . . . L. 6 —
— — Su tela e cornice . . . . . » 12 —

Carta corografica delle provincie di Cuneo e Portomaurizio, alla scala di 1:250,000. Un foglio di centimetri 90×68 . . . » 2 50

A) **VUILLEMIN A.** — Planisfero terrestre riveduto e corretto secondo gli ultimi trattati, coll'indicazione delle ultime scoperte, le Colonie europee e le linee di navigazione dei battelli a vapore che fanno servizio presso i principali Porti commerciali. Un foglio grande, di centimetri 125×90, stampato a colori . . . . . » 5 —

c) Carte mute su tela ardesiata.

America Nord. Dimens. centimetri 127×100 con cornice L. 15 —

America Sud. Dim. cm. 127×100 con cornice . . . . » 15 —

Asia. Dimensione cm. 127×100 con cornice . . . . » 15 —

Africa. Dimens. cm. 127 × 100, con cornice . . . . » 15 —

Europa. Dimens. cm. 127×100 con cornice . . . . » 15 —

Italia alla scala di 1:700,000, colla indicazione delle città principali e la divisione delle provincie. Dim. cm. 180×150 » 45 —

Planisfero e Oceania. Dimensione cm. 127×100 con cornice » 15 —

Carta d'Italia su tela ardesiata.

Tavole.

B) **HOLZEL.** — Quadri tipici di geografia. Rappresentazione figurata delle più note località esistenti in natura per l'insegnamento intuitivo della geografia fisica. 45 fogli in oleografia di cm. 59×70.
Caduno: in foglio, L. 7 — Su tela e anelli L. 8 50 Su tela e cornice L. 9 50



HÖLZEL. — Capo delle Colonne nella terra Arciduca Rodolfo.

1. Il gruppo dell'Ortler.
2. I canons e le cascate del Shoshone nell'America settentrionale.
3. Il Golfo di Pozzuoli col seno di Baja e il Capo Miseno.
4. Il deserto.
5-6 (doppio). L'Oberland Bernese.
7. La sorgente di Otukapuarangi con terrazzamento di silice su Rotomahana.
8. Dalla Sierra Nevada in California.
9. Altipiano di Anahuac.
10. Napoli col Vesuvio.
11. Il ghiacciaio della Pasterze col Grossglockner.
12. La valle del Nilo e le cateratte di Assuân.
13. Capo delle Colonne nella terra Arciduca Rodolfo.
14. La duna e l'isola rocciosa di Helgoland.
15. Paesaggio vergine nelle pianure tropicali sul fiume delle Amazzoni.
16. Il porto di Nagasaki.
17. La grotta di Adelsberg.
18. Dossi sporgenti nella valle superiore dell'Inn.
19. Rocce di Wekelsdorf.
20. Il Danubio presso Vienna.
21. La costa di Venezuela con alberi di mango.
22. La Schneekoppe nei Monti Giganti.
23-24 (doppio). L'estuario presso Stettino.
25. Bocche di Cattaro.
26. Hammerfest.
27. La Tavola con la città del Capo.
28. Rocce sulle coste dell'Irlanda (Pleaskin Head nel Giants Causeway « diga gigante » nella contea di Antrim).
29. La puszta Hortobpàgy presso Debreczin.
30. Il Canon Grande del Colorado.
31. Lago di lava Halemaumau del cratere Kilauea sull'isola di Hawai.
32. Veduta del Kincinginga con i contrafforti dell'Imalaja.
33. Renne sulle isole Lofoti.
34. Il Mont Perdu con la Cerchia di Gavarnie.
35. Il lago di pesci con la cima dell'occhio di mare nella Tatra Alta.
36. Steppa di Massai con il Kilimandjaro.
37. Reno presso S. Goar.
38. La Tundra.
39. Paesaggio di argilla (loess) nella Cina.
40. Piramidi di terra presso Bolzano.
41. Barriera di coralli in Australia.
42. Paesaggio di ghiaccio al Gaussberg presso il polo antartico.
43. Nevaio a creste sul Cimborazo.
44. Gibilterra.
45. Le Alpi Australiane.

A) **LEHMANN Ad.** — Caratteri geografici. Tavole murali policrome (88×66):

Caduna tavola in foglio	. . . . .	L. 2 —
» » su tela e anelli	. . . . .	» 3 20
» » su tela e cornice	. . . . .	» 4 —



LEHMANN A. — Caratteri geografici, Tav. 53. Helsingfors.

ELENCO DELLE TAVOLE:

1. Helgoland con duna.
2. Il Reno presso Bingen.
3. La Cattedrale di Colonia.
8. La cascata del Reno a Sciaffusa.
11. Passo della Furca. Ghiacciaio del Rodano.
12. Il grande ghiacciaio di Aletsch.
13. Paesaggio polare.
14. Il Foro romano (ruine).
15. Napoli col Vesuvio.
16. Costantinopoli.
17. Foresta vergine dell'America del Sud.
18. L'Acropoli di Atene (ruine).
19. Gerusalemme ai tempi di Gesù Cristo.
21. Le piramidi del Gizeh.
22. Una duna sull'isola di Rügen.
24. Le Alpi dolomitiche.
25. La grotta di Adelsberg.
26. Cima di Well-Wetter.
27. Porto di Amburgo.
28. Il canale Imper. Guglielmo.
30. I monti metalliferi.
32. Il lago di Costanza presso Lindau.
33. Paesaggio aquitrinoso dell'Olanda.
34. La Ferrovia del Gottardo presso Wassey.
35. La Puszla ungherese.
36. L'interno d'una città cinese.
37. Benares (città indiana).
38. Il Deserto.
39. Una via del Cairo.
40. Africa orientale germanica.
41. Villaggio nelle Alpi tirolesi con costumi popolani.
43. Foresta della Sprea.
50. Le sette montagne (Siebengebirge).
52. Venezia.
53. Helsingfors.
55. Porto militare di Kiel.
56. Giappone.

C) **WILD J.** — Tavola murale di nomenclatura geografica. Grande foglio in litografia colorata (cm. 115×80) . . . . . L. 5 —
— — Su tela e anelli . . . . . » 6 50
— — Su tela e cornice . . . . . » 7 50

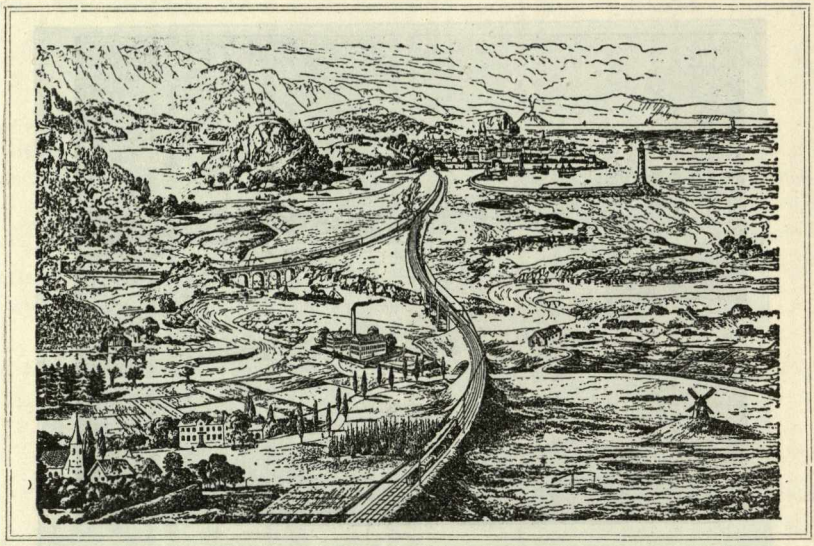

Tavola murale di nomenclatura geografica.

A) **WOLLENSACK e HEILMANN.** — Le forme principali della superficie terrestre. Due tavole di cm. 60×88 stampate a colori su carta forte, con orlo tela e anelli. . . . . Caduna L. 4 50

Tav. I. Nella regione alpestre. — Tav. II. Sulla riva del mare.

Atlanti.

A. e C. — Atlante geografico ad uso delle scuole primarie, contenente 10 carte accuratamente miniate . . . . . L. 2 —

— Atlante di geografia antica e moderna ad uso delle scuole ginnasiali e tecniche, contenente 32 carte accuratamente miniate . . . » 4 —

C) **ASSERETO G.** — Atlante di geografia commerciale con note illustrative:
puntata 1ª: Italia . . . . . » 5 —
» 2ª: Parti del mondo (*esaurito*)
» 3ª: Stati d'Europa . . . . . » 5 —

C) — — Le tre puntate riunite in un solo volume legato in tela . » 15 —

C) ***L'Italia e le sue Colonie: Eritrea, Somalia, Tripolitania.*** Atlante di geografia commerciale con testo spiegativo e numerose cartine e diagrammi . . . . . L. 5 —

C) **DARDANO A.** — Metodo di esercizi cartografici scolastici, a colori; in 24 tavole con testo spiegativo . . . . . » 1 20

C) — Atlante delle Colonie italiane, con note illustrative di L. F. De Magistris . . . . . » 2 —

C) **DE AGOSTINI G.** — Atlante geografico metodico in 72 tavole a colori . . . . . » 7 —

— — Legato in tela . . . . . » 8 50

C) — Lo stesso diviso in due fascicoli:
Fasc. I, in 44 tavole . . . . . » 4 50
Fasc. II, in 28 tavole . . . . . » 3 —

C) — Atlante scolastico moderno in 41 tavole a colori . . . . » 4 —

C) — Atlante per tutti in 30 tavole fisico-politiche comprendenti numerose carte e cartine in cromolitografia, legato in mezza tela . . . » 4 —

C) — Atlante muto fisico-politico a colori ed Albo di *esercitazioni cartografiche*, diviso in due fascicoli:
Fasc. I, 17 tavole a colori . . . . . » 1 50
Fasc. II, 11 tavole a colori . . . . . » 1 —

C) — Atlante delle Regioni d'Italia in 10 tavole a colori, alla scala unica di 1:950,000 . . . . . » 1 80

C) **DE AGOSTINI G.** — Atlante oro-idrografico muto delle Regioni d'Italia in 10 tavole . . . . . L. 0 90

— Atlante geografico per le scuole elementari superiori in 23 tavole a colori . . . . . » 1 —

— Piccolo atlante geografico in 15 tavole . . . . . » 0 60

— Atlante geografico elementare pel Circondario di Biella in 14 facciate a colori . . . . . » 0 80

— Atlante per Circondario di Como . . . . . » 0 80

— » » Genova . . . . . » 0 80

— » » Novara . . . . . » 0 80

— » » Pallanza . . . . . » 0 80

— » » Roma . . . . . » 0 80

— » » Torino . . . . . » 0 80

— » » Varallo . . . . . » 0 80

— » » Vercelli . . . . . » 0 80

C) **RASERI G.** — Atlante di demografia e geografia medica d'Italia, in 78 tavole con 80 pagine di note illustrative. Un volume in-8 legato in tela . . . . . » 10 —

ROGGERO G., RICCHIERI G. e GHISLERI A. — Testo-atlante scolastico di geografia moderna. 3 fascicoli:

Fasc. I. *Edizione integra:* Geografia generale, astronomica, fisica, antropologica; l'Europa e l'Italia in generale . . . . . » 2 40

Fasc. II. L'Italia in particolare . . . . . » 2 50

Fasc. III. Regioni e Stati d'Europa in particolare . . . » 3 75

— — Edizione ridotta:

Fasc. I. *Compendio:* Geografia generale, astronomica, fisica e antropologica; l'Europa e l'Italia in generale . . . . . » 2 25

Fasc. II. Comprende l'Europa e l'Italia in particolare . . » 2 80

Fasc. III. Comprende le altre parti del mondo . . . . . » 2 40

A) **STIELER A.** — (Hand-Atlas). Grande atlante di geografia moderna. Ediz. 1905, in-4. 100 carte e 162 cartine incise in rame con un indice alfabetico di tutti i nomi compresi nell'atlante (oltre a 200,000 nomi), legato in mezza pelle e tela, con iscrizione in oro . . » 65 —

B) **VIDAL-LABLACHE.** — Atlas général historique et géographique. 420 cartes et cartons. 1 volume in-4° relié toile . . . . » 40 —

Sfere, Planetari, Telluri e Cosmografi.

Sfera Armillare.

A) *Sfera Armillare.* — Solidamente costrutta in metallo . . . . . L. 30 —

B) *Tellurio* con Lunario. N° 1 . . . . » 45 —

— — N° 2 . . . . . » 85 —

Consigliato dal Ministero della Pubblica Istruzione.

B) *Planetario* con Mercurio, Venere, la Luna, la Terra e Marte, N° 1 . . . . . » 80 —

B) — — N° 2 . . . . . » 130 —



(Fig. 1).



(Fig. 2).

N) *Cosmografo Vial-Girod* . . . . . L. 140 —

L'apparato cosmografico VIAL - GIROD si compone:

1° Di una candela rappresentante il sole, i cui raggi solari sono proiettati sulla sfera terrestre dal riflettore:

2° Di una sfera terrestre sostenuta nello spazio da due aste all'estremità delle quali trovasi il quadrante verticale. L'asse, attorno al quale questa sfera terrestre eseguisce il suo movimento di rotazione, si muove parallelamente a sè stesso facendo un angolo di 66 33' col piano dell'eclittica. Un mezzo meridiano, il cui piano si muove parallelamente a sè stesso segna il giorno siderale e un altro mezzo meridiano, il cui piano passa costantemente per il sole, segna il giorno solare;

3° Di una piccola sfera, che rappresenta la luna;

4° Di una bussola per orientare l'apparecchio, ecc.



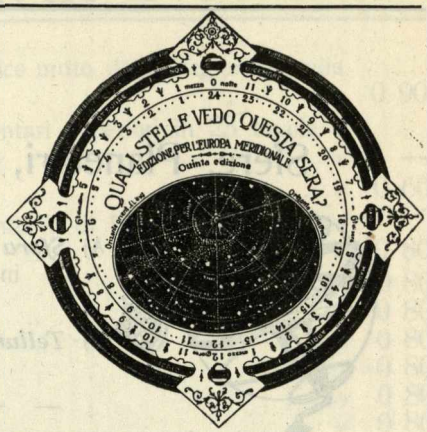

VITAL prof. A. — Quali stelle vedo questa sera? Planisfero girevole . . . . . L. 3 —

In qualunque giorno ed ora si voglia, questo elegante e praticissimo *Planisfero girevole* riproduce l'immagine esatta del cielo stellato, ponendo ogni profano in grado di ammirare l'apparizione delle stelle, col presentare sul disco gli astri a levante ed a ponente della Stella polare nella posizione precisa in cui trovansi anche in cielo.

Una compilazione di dati interessantissimi per l'uso di questo planisfero si trova nell'opuscolo:

Astronomia dilettevole ossia indicazioni per l'osservazione della vôlta celeste e dei suoi fenomeni dello stesso professore A. VITAL » 0 75

Mercè detto opuscolo e coll'aiuto del planisfero riesce facilissima non solo l'osservazione, ma ben anche l'intelligenza e la spiegazione di tutti quei fenomeni astronomici che ogni persona può e deve conoscere senza aver fatto studi speciali.

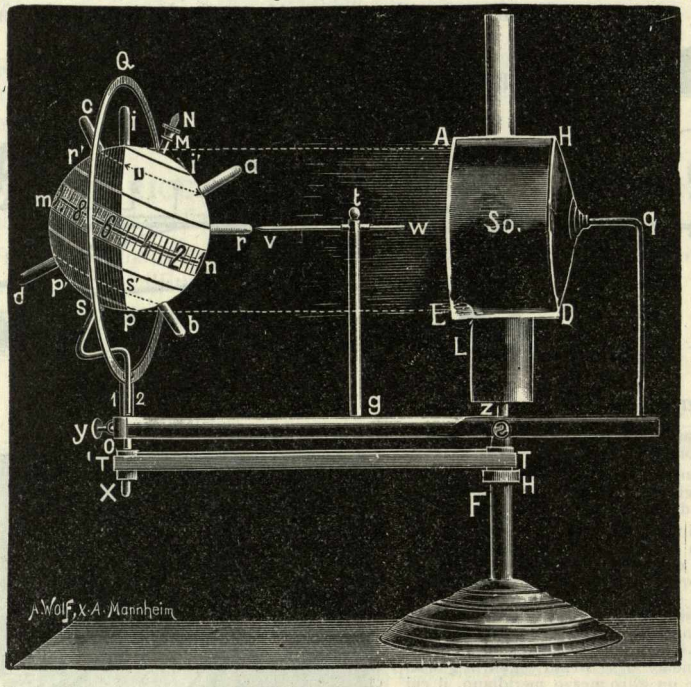

A) ***Tellurio - Lunario scomponibile*** per l'apprendimento del vero movimento dei corpi celesti e loro determinazioni (giorni, stagioni, eclissi, tenebre, ecc.); con globo terrestre del diametro di cm. 17 colla sola indicazione delle zone delle temperature, onde renderle maggiormente evidenti . L. 80 —

EDMARY Ing. — Grafico Elios brevettato. Orologio e bussola solare da portafoglio scientificamente esatto. Edizione di lusso su cartoncino speciale extra forte, con asticciuola metallica (gnomone) e dettagliata spiegazione . . . . . L. 0 25

— — Franco di posta in busta raccomandata . . . . . » 0 50

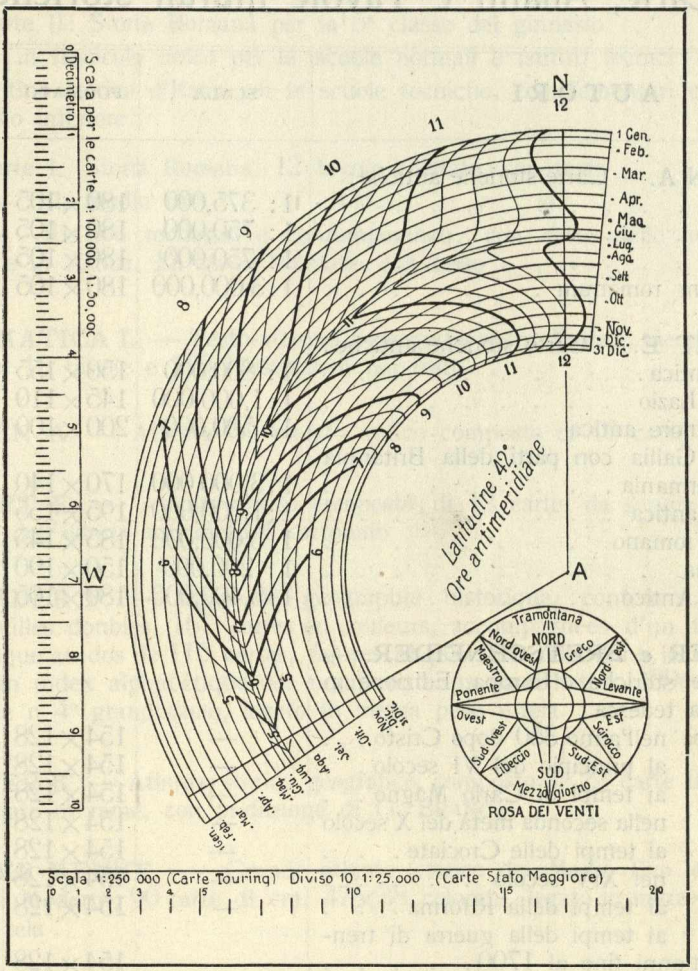

Sul cartoncino del **Grafico Elios,** oltre l'orologio e la bussola solare, sono stampati: un decimetro millimetrato, una misura in pollici inglesi, la Rosa dei venti e varie scale per la lettura delle carte.

STORIA.

Carte, Atlanti e Tavole murali storiche.

AUTORI	SCALA	FORMATO	Sciolte Lire	Montate tela e cornice Lire
B) **KAMPEN A.** — Carte storiche antiche:				
Græciæ	1: 375,000	180×105	13 —	24 —
Galliæ	1: 750,000	180×105	13 —	25 —
Italiæ	1: 750,000	180×105	13 —	22 —
Imperium romanum	1:3,000,000	180×105	16 —	24 —
B) **KIEPERT E.** — Carte storiche antiche:				
Italia antica	1: 800,000	150×155	14 —	24 —
Antico Lazio	1:1,000,000	145×110	14 —	24 —
Asia Minore antica	1: 500,000	200×100	14 —	26 —
Antica Gallia con parti della Britannia e Germania	1:3,000,000	170×140	18 —	28 —
Grecia antica	1:1,000,000	195×155	18 —	28 —
Impero romano	1:3,000,000	185×145	18 —	28 —
Palestina	1: 200,000	150×190	14 —	24 —
Mondo Antico	1:5,400,000	180×105	14 —	22 —
B) **SPRUNER e BRETSCHNEIDER.** — Carte storiche d'Europa. Edizione in lingua tedesca:				
L'Europa nell'anno 350 dopo Cristo	—	154×128	12 —	20 —
— al principio del VI secolo	—	154×128	12 —	20 —
— ai tempi di Carlo Magno	—	154×128	12 —	20 —
— nella seconda metà del X secolo	—	154×128	12 —	20 —
— ai tempi delle Crociate	—	154×128	12 —	20 —
— nel XIV secolo	—	154×128	12 —	20 —
— ai tempi della Riforma	—	154×128	12 —	20 —
— ai tempi della guerra di trent'anni fino al 1700	—	154×128	12 —	20 —
— nel XVIII secolo	—	154×128	12 —	20 —
— al tempo di Napoleone, dal 1789 al 1815	—	154×128	12 —	20 —

GHISLERI A. — Testo-atlante di geografia storica generale:

Medio evo dal 475 al 1492, pei licei, istituti tecnici e scuole normali L. 2 80
Evo moderno dal 1492 al 1789 id. id. » 2 50
Evo contemporaneo dal 1789 al 1909 id. id. » 2 50

— Mondo antico:

Parte I: Oriente e Grecia per la 4ª classe del ginnasio . . » 2 —
Parte II: Storia Romana per la 5ª classe del ginnasio . . » 2 —
— — in fascicolo unico per le scuole normali e istituti tecnici » 2 40
— Atlantino storico d'Italia per le scuole tecniche, complementari e pel ginnasio inferiore:

Parte I. Storia Romana. 12 tavole colorate, con testo . . » 1 50
» II. Medio Evo id. id. . . » 1 50
» III. Evo moderno e contemporaneo, con carte delle nostre Colonie in Africa. 12 tavole colorate, con testo . . . . . » 1 50

GRAMMATICA L. — Testo-atlante di geografia sacra. Parte I. Geografia biblica, 15 tavole e 120 illustrazioni nel testo . . . . . » 4 80

KAMPEN A. — Atlante del mondo antico composto di 16 carte » 2 50

C) **KIEPERT E.** — Atlante antico composto di 12 carte, da servire allo studio dell'istoria antica. In-4 cartonato . . . . . » 7 50

N) **SCHRADER F.** — Atlas de géographie historique, contenant, en 55 feuilles doubles, 167 cartes en couleurs, accompagnées d'un texte historique au dos de 115 cartes, figures et plans en noir dans le texte et d'un index alphabétique des noms contenus dans l'atlas. 1896. Un volume n 4° grandissimo, legato in mezza pelle e tela . . . » 42 —

C) **SPRUNER K.** — Atlante storico geografico, composto di 22 carte incise e miniate in rame, con prefazione di G. BRANCA . . . . » 5 50

A) **SPRUNER-MENKE.** — Grande atlante storico del Medio Evo e dei Tempi Moderni; 90 carte di cm. 47×38 colorate, legato in mezzo bulgaro e tela . . . . . » 120 —

B) **VIDAL-LABLACHE.** — Atlas général historique et géographique. 420 cartes et cartons. 1 vol. in-4° relié toile . . . . . » 40 —

TAVOLE	Montate tela e corn. Lire	Cent.	Montate tela e corn. Lire	Cent.
A) **CYBULSKI S.** — Tavole illustranti le antichità greche e romane. Tavole di cm. 67×87 stampate a colori, argento e oro:				
1. Armi offensive e difensive degli antichi Greci . . .	7	—	10	—
2. I guerrieri greci	7	—	10	—
3a. Le monete greche	7	—	10	—
3b. Le monete romane	7	—	10	—

CYBULSKI S. — Saggio ridotto della Tav. IV.

4. L'arte marinaresca presso i Greci e i Romani . . .	7	—	10	—
5. Le armi offensive e difensive dei Romani	7	—	10	—
6. I soldati romani. Tav. I	7	—	10	—
7. Id. Id. » II	7	—	10	—
8. Pianta d'un campo romano	7	—	10	—
9. Le macchine guerresche dei Greci e dei Romani . .	7	—	10	—
10. La casa greca	7	—	10	—
11. La casa romana	7	—	10	—
12-13. Il Teatro greco, 2 Tavole	14	—	20	—
14a-b. Piano della città di Atene, foglio doppio	17	—	22	—
15a-b. Piano dell'antica Roma, foglio doppio	17	—	22	—
16-17-18. I costumi degli antichi Greci, 3 Tav. . Cad.	7	—	10	—
19-20. I costumi degli antichi Romani, 2 Tav. . »	7	—	10	—

A) **AMATUCCI A. G.** — Manuale d'archeologia ed antichità greche e romane compilato in relazione con le tavole CYBULSKI. Un vol. in-8 di pag. 310 . . . . . L. 4 —

A) **GALL e REBHANN.** — Tavole dimostrative della vita dei Greci e dei Romani. 33 fogli di cm. 88×66 stampati a colori . . . . » 80 —

GALL e REBHANN. — Saggio ridotto della Tav. 12.

1. *Templi Greci*, I: Cella con Vestibolo. — Templum in antis. — Prostylos. — Amphiprostylos.
2. *Templi Greci*, II: Peripteros. — Tempio di Zeus, ecc.
3. *Templi Greci*, III: Pseudodipteros. — Monopteros. — Peripteros. — Dipteros.
4. *Templi Romani*: Prostylos. — Tempio di Augusto in Pola. — Il tempio detto toscano. — Tempio capitolino di Giove. — Prostylos. — Tempio di Giove in Pompei.
5. *Costruzioni*, I: Stile Dorico.
6. *Costruzioni*, II: Stile Ionico.
7. *Costruzioni*, II: Stile Corintio.
8. Vestiario dei Romani: L'uomo. — La donna.
9. Insegnamento scolastico greco. — Da una figura di vaso del Museo Reale di Berlino.
10. Copricapi dei Greci: L'uomo. — La donna.
11. Insegnamento della ginnastica. — Da una figura di vaso.
12. Vestiario dei Greci, II.
13. Pietra sepolcrale d'un Centurione.
14. Vestiario dei Greci, I. — Da una figura di vaso.
15. Forme di vasi antichi, I: Pithos. — Anfora. — Hydria, ecc.
16. Forme di vasi antichi, II: Kylix. — Kotyle. Krater, ecc.
17. Forme di vasi antichi, III: Aryballos. — Rhyton. — Skyphos. — Prochoos, ecc.
18. Pittura greca dei vasi, I: Troja. — Stile geometrico, ecc.
19. Pittura greca dei vasi, II: Stile di figure in nero e rosso.
20. Armature greche. — Da vasi figurati.
21. Armature romane.
22. L'assassinio di Aigisthos. — Da un vaso dipinto.
23. Una scena di commedia. — Da un vaso dipinto.
24. Il furioso Eracle. — Da un vaso dipinto.
25. Scena di sacrificio. — Da un vaso dipinto.
26. Utensili di case romane: Lectus. — Authepsa. — Bisellium.
27. Resti di mura ciclopiche.
28. Acropoli di Atene.
29. Casa Romana, I: Casa normale, ecc.
30. Casa Romana, II: Casa di Sallustio. — Taverna Pompeiana.
31. Villa e Terme dei Romani. — Le Terme. — La Villa di Diomede.
32. Teatro greco: Pianta. — Maschere, ecc.
33. Culto dei morti presso i Greci. — Ornamenti funerari.

A) **GURLITT D. L.** — Tavole intuitive per il « Bellum Gallicum » di Cesare, 6 fogli in eliotipia di cm. 97×60 . . . . . L. 5 40

1. Castra romana.
2. Alesia.
3. Cesare ed Ariovisto.
4. Vercingetorige.
5. Cesare approda in Bretagna.
6. L'assedio di Avaricum.

KIEPERT E. — Cartine per lo studio della geografia e storia antica . . . . . Caduna » 1 —

Il mondo noto agli antichi.
L'Impero dei Persiani e dei Macedoni.
L'Egitto, la Fenicia e la Palestina.
L'Asia citeriore.
La Grecia colle isole e spiaggie del mar Egeo.
La Grecia in scala più grande.
L'Italia.
L'Italia Centrale.
Pianta della città di Roma.
La Spagna, la Mauritania e l'Africa.
La Gallia, la Bretagna e la Germania.
L'Impero Romano.

A) **LANGL J.** — Quadri storici. Ciclo degli edifici più rinomati delle diverse epoche dell'arte. 75 fogli a sepia, eseguiti in oleografia (cm. 57×75).

Cadun quadro in foglio sciolto . . . . . » 3 50
» » su tela e anelli . . . . . » 5 —
» » su tela e cornice . . . . . » 6 —

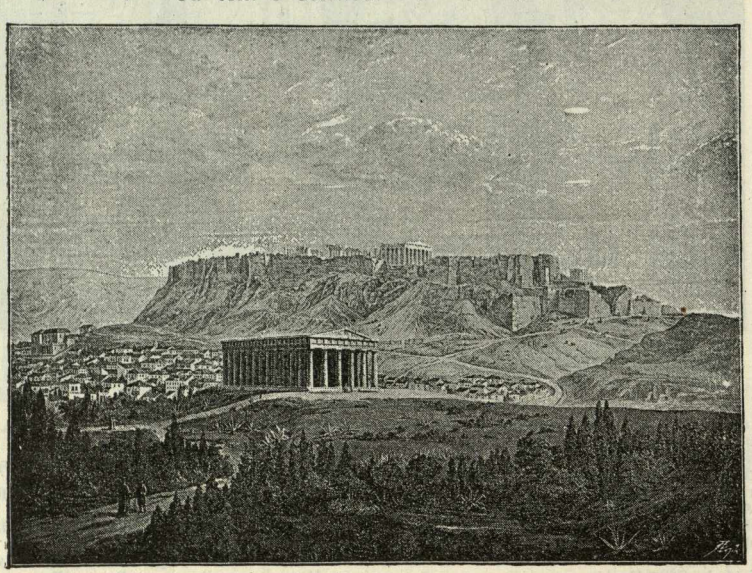

LANGL I. — Acropoli di Atene.

PARTE PRIMA: *L'evo antico.*

a) *Egitto:* 1. La sfinge e le piramidi di Gizeh. — 2. Il colosso di Memnone. — 3. Il tempio di Luxor (Tebe). — 4. Catacombe di Ipsambul. — 5. L'isola File col tempio di Iside. — 6. Tempio di Edfu.
b) *India:* 7. Ellora. — 8. Mahamalaipur. — 9. Tempio nelle grotte di Elefanta.
c) *Assiria:* 10. Palazzo di Corsabad.
d) *Persia:* 11. Sepolcro di Ciro. — 12. Persepoli. — 13. I sepolcri dei re (Naksch-Rostem).
e) *Grecia:* 14. Porta dei leoni a Micena. — 15. Tempio di Egina. — 16. L'Acropoli di Atene (lato settentrionale). — 17. L'Acropoli di Atene (lato meridionale). — 18. Monumento di Lisicrate. — 19. L'erecteion. — 20. Il teatro di Dionigi in Atene. — 21. Siracusa.
f) *Monumenti romani:* 22. Il foro romano (quadro doppio). — 23. Arco di trionfo di Costantino. — 24. La via Appia. — 25. Il Colosseo. — 26. Il Pantheon. — 27. La mole Adriana (Castel S. Angelo). — 28. Pompei. — 29. Casa del poeta tragico a Pompei. — 30. Il teatro a Taormina. — 31. Palmira.

PARTE SECONDA:
Il medio evo e l'evo moderno.

g) *Monumenti dei primi tempi cristiani:* 32. S. Vitale a Ravenna. — 33. Hagia Sophia a Costantinopoli. — 34. S. Paolo fuori le mura (Roma). — 35. S. Clemente a Roma.

h) *Monumenti arabi:* 36. Moschea di Tulun al Cairo. — 37. Moschea del Sultano Hassan al Cairo. — 38. Moschea di Cordova. — 39. Il cortile dei leoni dell'Alambra. — 40. Chiostro degli Abencerragi nell'Alambra.

i) *Monumenti romani:* 41. Duomo di Pisa. — 42. San Marco a Venezia. — 43. Chiostro di Monreale. — 44. Il Duomo di Bamberg.

k) *Monumenti gotici:* 45. Notre-Dame a Parigi. — 46. Cattedrale di Remigi. — 47. Il duomo di Colonia. — 48. Duomo di S. Stefano a Vienna. — 49. Duomo di Orvieto. — 50. Piazza della Signoria a Firenze. — 51. La cattedrale di York. — 52. Il duomo di Burgos. — 53. Il municipio di Bruxelles.

l) *Monumenti del rinascimento:* 54. La Certosa presso Pavia. — 55. S. Pietro a Roma. — 56. Il Louvre a Parigi. — 57. Castello di Heidelberg.

m) *Monumenti russi ed armeni:* 58. Wassilij Blagenoi (Mosca). — 59. Il Kremlino a Mosca. — 60. Chiesa del monastero di Etschmiadzin.

Quadri pubblicati ultimamente:

61. Il duomo di Speyer. — 62. Il duomo di Strasburgo. — 63. La muda di Dresda, — 64. La Wartburg. — 65. Il castello degli Absburgo. — 66. La Bavaria con la galleria degli eroi. — 67. Il Walhalla. — 68. Norimberga (quadro di una città tedesca). — 69. Gerusalemme. — 70. Betlemme. — 71. Nazaret. — 72. Le terme di Caracalla. — 73. Tempio di Carnac. — 74. Palazzo del Bargello a Firenze. — 75. La biblioteca di corte a Vienna.

A) **LEHMANN A.** — Quadri per la storia della cultura (cm. 88×66) stampati a colori;

Cadun quadro in foglio sciolto	L. 4 —
» » su tela e anelli	» 5 25
» » su tela e cornice	» 6 —

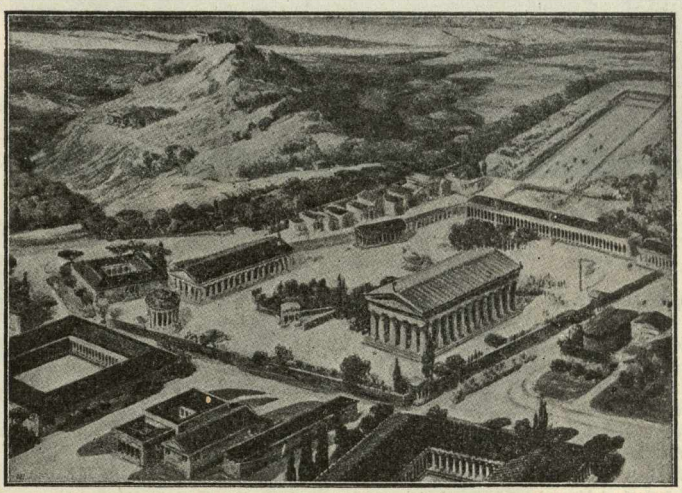

LEHMANN A. — Olimpia (ricostruzione).

Egizi: 1. I monumenti egiziani. — 2. Il culto dei defunti presso gli Egizi.
Greci: 1. Acropoli di Atene (ricostruz.). — 2. Consacrazione di un tempio greco. — 3. Olimpia (ricostruz.).
Giudei: 1. Il tempio di Gerusalemme ai tempi di Gesù Cristo. — 2. Scena di un olocausto presso i Giudei.
Romani: 1. Il foro romano (ricostruzione). — 2. L'interno di una casa romana. — 3. Guerrieri romani.

A) **LOHMEYER J.** — Quadri murali per l'insegnamento della storia; in cromotipia. (cm. 72 × 98):

Cadun quadro in foglio sciolto	L.	4 —
» » su tela e anelli	»	5 25
» » su tela e cornice	»	6 —

LOHMEYER J. — Cristoforo Colombo sbarca la prima volta in America.

1. Il campo romano. Arringa di Traiano prima della battaglia.
2. Carlomagno riceve una legazione maura.
3. Enrico V al congresso di Worms.
4. Episodio della crociata di Corrado III.
5. Attacco degli opliti di Atene presso Maratona.
6. La battaglia nella selva di Teutoburgo.
7. Ottone il Grande nella battaglia contro gli Ungheresi sul campo al Lech.
8. La battaglia dei Goti al Vesuvio. Morte di Teja.
9. Arrigo I passa i ghiacci dell'Havel per dare l'assalto a Brandeburgo.
11. Nobili milanesi pregano Federico Barbarossa di risparmiare la loro città.
12. Cattura di Federico il Bello nella battaglia di Mühldorf.

13-14. Trionfo di Cesare (quadro doppio).

15. Gustavo Adolfo, re di Svezia, prima della battaglia di Lützen.
16. La festa degli Stati a Magonza nel 1184 sotto l'imperatore Federico Barbarossa.
17. Il grande principe elettore presso Fehrbellin (il 18 giugno 1675).
18. Federico il Grande presso Zorndorf (il 25 agosto 1758).
19. Blücher alla testa della cavalleria di riserva nella battaglia sul Katzbach (il 26 agosto 1813).
20. Battaglia di Gravelotte. L'assalto della guardia a St. Privat (il 18 agosto 1870).
21. Scena del Guglielmo Tell di Schiller: la mira alla mela.
22. La gara dei cantori nella Wartburg.
23. Cavalieri predoni che danno l'assalto ad un treno di commercianti.
24. Cristoforo Colombo sbarca la prima volta in America.

B) **LEHMANN.** — Tipi dei principali popoli extra-europei. Dieci quadri murali in cromolitografia (cm. 88×66).

Famiglia di Eschimesi.
Indiani della Patagonia.
Indiani dello Sieux.
Negri.
Indù.
Chinesi.
Australiani (indigeni del continente).
Beduini.
Giapponesi.
Ottentotti.

Tipi di popoli extra-europei.

In foglio sciolto . . Cad. L. 2 50
Su tela e anelli . . » » 3 50
Su tela e cornice . . » » 4 50

B) *Razze umane* rappresentate da 5 teste caratteristiche in grandezza naturale. Tavola colorata di centimetri 88×66, con margini in tela e con anelli . . . . . L. 3 75



Razze umane.

Tipi di razze umane.

B) **HEIDERICH F.** — Tipi di razze umane. — Quattro grandi tavole di cm. 100 × 75 stampate a colori.

Tav. I. Asia, con 8 figure.
» II. Id. Id.
» III. Africa, con 8 figure.
» IV. America, Australia, e Polinesia, con 8 figure.

Le quattro tavole in fogli sciolti . . L. 28 —
Id. su tela e anelli » 36 —
Id. su tela e corn. » 40 —

Indice delle Materie

I numeri in nero si riferiscono all'Appendice (dopo la pag. 70).

Apparecchi di sostegno per carte murali	*Pag.*	68
Atlanti	»	**11**
Atlanti geografici	»	53
Atlanti storici	»	**17**
Atlanti storici	»	18
Carte geografiche oro-idrografiche mute	»	61
Carte geografiche, Quadri murali e semi-murali	»	30
Carte geografiche scritte sciolte	»	58
Carte geografiche speciali	»	**5**
Carte murali e semi-murali	»	**1**
Carte mute su tela ardesiata	»	**7**
Carte storiche	»	**16**
Carte storiche murali	»	16
Cartine storiche	»	19
Etnografia	»	**23**
Giuochi geografici	»	66
Globi geografici terrestri	»	63
Plastici	»	22
Quadri storici	»	20
Sfere, Planetari, Telluri e Cosmografi	»	**13**
Tavole	»	**8**
Tavole e quadri storici	»	**18**
Testi di Storia e Geografia	»	7
Tipi etnografici	»	67

Indice alfabetico degli Autori

I numeri in nero si riferiscono all'Appendice (dopo la pag. 70).

	Pag.
A. e C.	**1, 11**
Amatucci A. G.	**19**
Assereto G.	**11**
Berghhaus H.	**5**
Berrini O.	7
Bertolini F.	7
Bonardi A.	7, 8
Borgogno G.	8
Bretschneider (*vedi* Spruner).	
Brunetti N.	8
C. A. I.	**6**
Calamassi L. (*vedi* Comba E.)	9
Capasso G.	8
Cherubini C.	22, 23, 24, 25
Colombetti F.	30
Comani-Mariani G.	8
Comba E.	9
Cora G.	31, 32, 33, 34, 35, 37, 38, 39, 40, 41, 42, 43, 44, 45, 46, 47, 48, 56, 57, 60, 62, 63, 64
Corti S.	9, 10
Costanzi P.	10
Cybulski S.	**18**
Dalla Vedova G.	53, 58, 60, 61, 64
Dardano A.	**11**
De Agostini G.	**1, 2, 5, 11, 12**
De-Rossi G. e Ferri G. L.	10
Edmary ing.	**15**
Errera C. (*vedi* Comba E.)	9
Fabietti E.	10
Ferri G. L. (*vedi* De Rossi e Ferri G. L.).	
Ferro A. A.	**6**
Fleury-Lamé	10
Fornari P.	10
Fritzsche G. E.	54, 58, **6**

	Pag.
Galanti A.	7, 8, 10, 11
Galli P.	46
Gall e Rebhann	**19**
Gambino G.	61, 67
Gazzone G. (*vedi* Locchi e Gazzone)	11
Ghisleri A.	11, 49, 50, 51, **12, 17**
Giambullari P. F.	11
Grammatica L.	**17**
Gribaudi P.	11
Gurlitt D. L.	**20**
Haardt V.	**6**
Heiderich F.	**23**
Heilmann (*vedi* Wollensack).	
Holzel	**8**
Hugues L.	54, 58
Javureck B.	**6**
Kampen A.	**16, 17**
Kiepert E.	**16, 17, 20**
Kiepert R.	**3, 4**
Kummerly H.	**3**
Langl J.	**20**
Lehmann A.	**9, 21, 23**
Lipparini G. (*vedi* Professione A.)	13
Locchi C.	65
Locchi D.	11, 16, 17, 18, 19, 25, 26, 27, 28, 30, 32, 36, 46, 47, 48, 49, 52, 54, 55, 56, 58, 60, 61, 62, 64
Locci M. (*vedi* Corti).	
Lohmeyer J.	**22**
Manfroni C.	12
Mariani G. (*vedi* Comani-Mariani).	
Marinelli G. (*vedi* Corti S.)	9
Menke (*vedi* Spruner-Menke).	
Minutilli F.	12
Mori A.	12

	Pag.
Orsi P.	12
Pennesi G. e Cora G.	56, 57, 60, 62
Perodi E. (*vedi* Fleury-Lamé)	10
Pierfelici-Locci M. (*vedi* Corti)	9
Pomba C.	27, 29
Professione A.	13
Quatrana (*vedi* Tuzi e Quatrana).	
Raseri G.	12
Raulich I.	7, 8, 13, 14, 15
Ravasio P.	14, 16, 17, 19, 46
Rebecchini-Vanni E. e Tortora (*vedi* Bonardi e Galanti)	7, 14, 15
Rebhann (*vedi* Gall e Rebhann).	
Ricotti E.	14
Ricchieri G.	12
Rinaudo C.	14, 18, 19
Roggero G.	12
Roggero G. e Locchi D.	56, 60, 62
Rolando A.	14
Rollone L. (*vedi* Corti S.)	9, 14
Roncagli G.	46
Rondoni G.	15
Sauer F.	7
Schrader F.	17
Sensini P. (*vedi* Sydow-Habenicht)	31
Spingardi C.	27
Spruner K.	17
Spruner-Bretschneider	16
Spruner-Menke	17
Stieler A.	12
Sydow-Habenicht	31, 3, 4
Testa M.	46
Tortolani M. (*vedi* Corti S.)	9, 15
Tortora T. (*vedi* Bonardi e Galanti)	7, 10, 14, 15
Touring-Club-Italiano	6
Tuzi E. e Quatrana	15
Vanni-Rebecchini (*vedi* Bonardi e Galanti)	7, 14, 15
Vial-Girod	13
Vidal-Lablache	12, 17
Vital A.	14
Vuillemin A.	7
Zani A.	15
Zippel G.	7, 8, 11, 14, 15
Wagner H.	4
Wild J.	10
Winkler	6
Wollensack e Heilmann	10

PAR. CAT. 57

909 (M10).

G. Vigliardi-Paravia, *Dir. resp.*